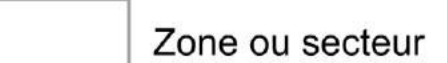



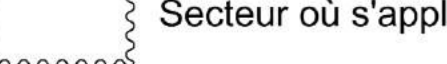




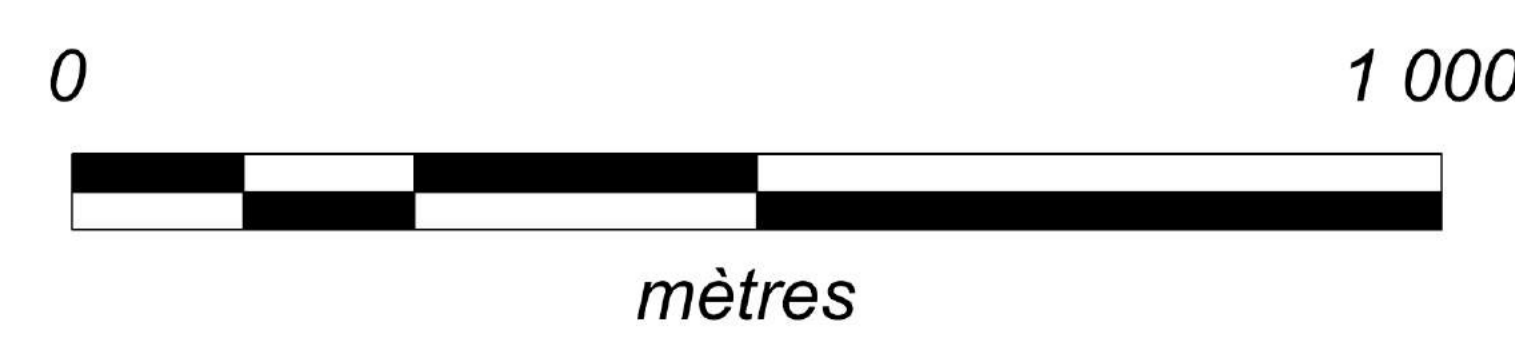
**LEGENDE**

-  Zone ou secteur
-  Espace Boisé Classé
-  Emplacement réservé
-  Numéro d'emplacement réservé
-  Secteur où s'appliquent les dispositions de l'art. L.111-6 du CU
-  PPRi  
information donnée à titre indicatif (cf plan des risques en pièce annexe)



**TABLEAU DES EMPLACEMENTS RÉSERVÉS**

Numéro	Nature de l'opération	Bénéficiaire	Superficie / Linéaire
1	Voie de desserte Port Médoc à partir de l'avenue de La Charbonnière	Commune	0,2 ha
2	Chemin piétonnier rive Nord du canal (largeur 3 m)	Commune	0,5 ha
3	Elargissement de l'allée de Biémontier	Commune	1,0 ha
4	Chemin piétonnier le long de Port Médoc	Commune	0,8 ha
5	Plate cyclable à créer	Commune	0,5 ha
6	Alignement eaux de Verdun et Bietton	Commune	0,01 ha
7	Liaison RD 1215 - chemin de Greyen	Commune	0,3 ha
8	Accès portique	Commune	0,1 ha
9	Parking paysager avec stationnement des camping-cars	Commune	0,3 ha
10	Espace public paysager à créer - valorisation des accots et des abords du Pneu de La Pointe	Commune	0,8 ha
11	Extension STEP	Commune	0,2 ha



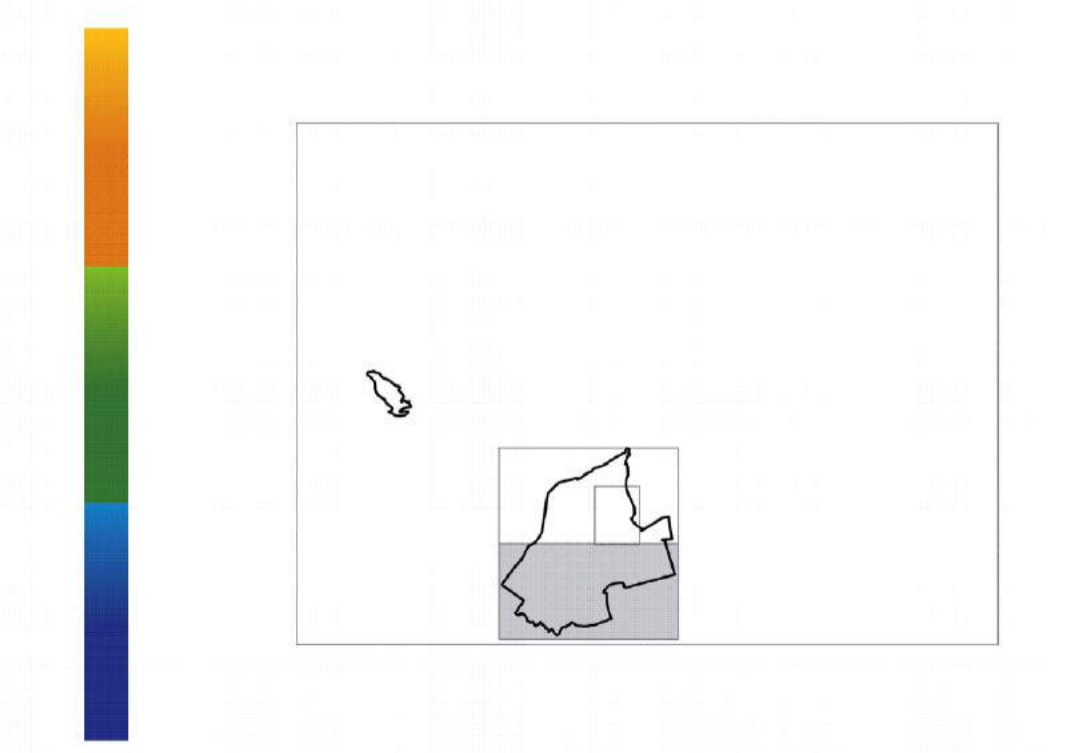
Échelle : 1:5 500

**PLAN LOCAL D'URBANISME**



**COMMUNE DE VERDON-SUR-MER**

Pièce n° 4.3.3  
DOCUMENT GRAPHIQUE : PLANCHE 3  
ECHELLE : 1/5 500°



REVISION PRESCRITE PAR DELIBERATION DU CONSEIL MUNICIPAL : 23 MARS 2003  
REVISION ARRÊTÉE PAR DELIBERATION DU CONSEIL MUNICIPAL : 5 SEPTEMBRE 2016  
REVISION APPROUVÉE PAR DELIBERATION DU CONSEIL MUNICIPAL : 9 AVRIL 2018

Vu pour être annexé à la décision du Conseil Municipal en date du ..... Le Maire

