

PLAN LOCAL D'URBANISME



COMMUNE DE VERDON-SUR-MER

Pièce n° 4.1

RÈGLEMENT D'URBANISME :
PIÈCE ÉCRITE



RÉVISION DU POS EN PLU APPROUVÉE PAR DÉLIBÉRATION DU CONSEIL MUNICIPAL DU **9 AVRIL 2018**

MODIFICATION SIMPLIFIÉE N°1 APPROUVÉE PAR DÉLIBÉRATION DU CONSEIL MUNICIPAL DU

Vu pour être annexé à la décision du Conseil Municipal
en date du

Le Maire



Accusé de réception en préfecture
033-213305444-20241007-D58-DE
Date de télétransmission : 09/10/2024
Date de réception préfecture : 09/10/2024

Accusé de réception en préfecture
033-213305444-20241007-D58-DE
Date de télétransmission : 09/10/2024
Date de réception préfecture : 09/10/2024

SOMMAIRE

TITRE I DISPOSITIONS GÉNÉRALES	3
DISPOSITIONS GÉNÉRALES.....	5
TITRE II DISPOSITIONS APPLICABLES AUX ZONES URBAINES.....	9
DISPOSITIONS APPLICABLES À LA ZONE UA	11
DISPOSITIONS APPLICABLES A LA ZONE UB	27
DISPOSITIONS APPLICABLES A LA ZONE UE	41
DISPOSITIONS APPLICABLES A LA ZONE UK	51
DISPOSITIONS APPLICABLES A LA ZONE UP	63
DISPOSITIONS APPLICABLES À LA ZONE UX	73
DISPOSITIONS APPLICABLES À LA ZONE UY	83
TITRE III DISPOSITIONS APPLICABLES AUX ZONES À URBANISER	93
DISPOSITIONS APPLICABLES A LA ZONE 1AU	95
DISPOSITIONS APPLICABLES A LA ZONE 1AUX.....	107
DISPOSITIONS APPLICABLES À LA ZONE 1AUY	117
DISPOSITIONS APPLICABLES A LA ZONE 2AUX.....	127
TITRE IV DISPOSITIONS APPLICABLES AUX ZONES AGRICOLES.....	131
DISPOSITIONS APPLICABLES A LA ZONE A	133
TITRE V DISPOSITIONS APPLICABLES AUX ZONES NATURELLES.....	141
DISPOSITIONS APPLICABLES A LA ZONE N.....	143
DISPOSITIONS APPLICABLES A LA ZONE NP	155
ANNEXE PRECONISATIONS SUR LA PALETTE VEGETALE	161



Accusé de réception en préfecture
033-213305444-20241007-D58-DE
Date de télétransmission : 09/10/2024
Date de réception préfecture : 09/10/2024

TITRE I

DISPOSITIONS GÉNÉRALES

Accusé de réception en préfecture
033-213305444-20241007-D58-DE
Date de télétransmission : 09/10/2024
Date de réception préfecture : 09/10/2024

Accusé de réception en préfecture
033-213305444-20241007-D58-DE
Date de télétransmission : 09/10/2024
Date de réception préfecture : 09/10/2024

DISPOSITIONS GÉNÉRALES

ARTICLE 1 - CHAMP D'APPLICATION TERRITORIAL DU PLAN

Le présent règlement s'applique à l'ensemble du territoire de la commune de **LE VERDON-SUR-MER**.

Il est opposable aux personnes physiques et morales, publiques et privées. Il est établi conformément L. 151-8 du Code de l'Urbanisme.

ARTICLE 2. DIVISION DU TERRITOIRE EN ZONES

Le territoire couvert par le Plan Local d'Urbanisme (P.L.U.) est divisé en zones urbaines ou à urbaniser et en zones naturelles ou agricoles et forestières à protéger délimitées sur le document graphique.

Les zones peuvent comporter des secteurs spécifiques, assortis de règles particulières.

1. Les zones urbaines « U »

Les zones urbaines « U » (article R. 151-18 du Code de l'Urbanisme), auxquelles s'appliquent les dispositions du Titre II, sont les secteurs déjà urbanisés et les secteurs où les équipements publics existants ou en cours de réalisation ont une capacité suffisante pour desservir les constructions à implanter. Ces zones sont :

- Chapitre I. : Zone UA + secteur UAa.
- Chapitre II. : Zone UB + secteur UBa.
- Chapitre III. : Zone UE.
- Chapitre IV. : Zone UK : secteurs UKc, UKh et UKprl.
- Chapitre V. : Zone UP.
- Chapitre VI. : Zone UX.
- Chapitre VII. : Zone UY.

2. Les zones à urbaniser « AU »

Les zones à urbaniser « AU » (article R. 151-20 du Code de l'Urbanisme), auxquelles s'appliquent les dispositions du Titre III, sont les secteurs à caractère naturel de la commune, destinés à être ouverts à l'urbanisation.

Lorsque les voies publiques et les réseaux d'eau, d'électricité et, le cas échéant, d'assainissement existant à la périphérie immédiate d'une zone AU ont une capacité suffisante pour desservir les constructions à implanter dans l'ensemble de cette zone, les Orientations d'Aménagement et le règlement définissent les conditions d'aménagement et d'équipement de la zone. Les constructions y sont autorisées soit lors de la réalisation d'une opération d'aménagement d'ensemble, soit au fur et à mesure de la réalisation des équipements internes à la zone prévus par le projet d'aménagement et de développement durable et le règlement.

Lorsque les voies publiques et les réseaux d'eau, d'électricité et, le cas échéant, d'assainissement existant à la périphérie immédiate d'une zone AU n'ont pas une capacité suffisante pour desservir les constructions à implanter dans l'ensemble de cette zone, son ouverture à l'urbanisation peut être subordonnée à une modification ou à une révision du plan local d'urbanisme.

Ces zones sont :

- Chapitre VIII. : Zone 1AU : secteurs 1AUa et 1AUb.
- Chapitre IX. : Zone 1AUY.
- Chapitre X. : Zone 1AUX.
- Chapitre XI. : Zone 2AUX

3. Les zones agricoles « A »

Les zones agricoles « A » (article R. R. 151-22 du Code de l'Urbanisme), auxquelles s'appliquent les dispositions du Titre IV, sont les secteurs de la commune, équipés ou non, à protéger en raison du potentiel agronomique, biologique ou économique des terres agricoles.

Peuvent être autorisées, en zone A les constructions et installations nécessaires à l'exploitation agricole et à des équipements collectifs dès lors qu'elles ne sont pas incompatibles avec l'exercice d'une activité agricole, le changement de destination de bâtiments dûment identifiés et l'extensions bâtiments d'habitation existants ainsi qu'à titre exceptionnel, des constructions nouvelles dans des secteurs de taille et de capacité d'accueil limitées dûment délimités.

Les zones agricoles à laquelle s'applique les dispositions du présent règlement sont :

- Chapitre XII. : Zone A : secteurs AP et AQ.

4. Les zones naturelles et forestières à protéger « N »

Les zones naturelles et forestières à protéger « N » (article R. 151-24 du Code de l'Urbanisme), auxquelles s'appliquent les dispositions du Titre V, sont les secteurs de la commune les secteurs de la commune, équipés ou non, à protéger en raison, soit de la qualité des sites, milieux et espaces naturels, des paysages et de leur intérêt, notamment du point de vue esthétique, historique ou écologique ; soit de l'existence d'une exploitation forestière ; soit de leur caractère d'espaces naturels ; soit de la nécessité de préserver ou restaurer les ressources naturelles ; soit de la nécessité de prévenir les risques notamment d'expansion des crues.

Ces zones sont :

- Chapitre XIII. : Zone N + secteurs Nc, Ne, Ngpmb, Nh, Nm, Nplage, et Nt.
- Chapitre XIV. : Zone NP + secteur NPM.

5. Par ailleurs, le document graphique délimite, en bordure de certains axes, des secteurs soumis à des nuisances de bruit

Sur ces secteurs, des prescriptions particulières ayant pour objet une meilleure protection contre le bruit s'imposent, en application de l'arrêté ministériel du 6 octobre 1978, de la loi n° 92-1444 du 31 décembre 1992 et de l'arrêté du 30 mai 1996 relatif aux modalités d'isolement acoustiques des constructions dans les secteurs concernés. Les dispositions retenues pour le département de la Gironde, selon les arrêtés préfectoraux du 30 janvier 2003 et du 6 avril 2011, sont reportées sur le document annexe (pièce n° 5.4.).

Sur la commune de Le Verdon-sur-Mer, seule la RD 1215, catégorie 3, est concernée.

Accusé de réception en préfecture 033-213305444-20241007-D58-DE Date de télétransmission : 09/10/2024 Date de réception préfecture : 09/10/2024
--

6. Il détermine également :

- Des emplacements réservés :

Ce sont des terrains que le P.L.U. affecte à la création de voies et ouvrages publics, d'installations d'intérêt général, d'espaces verts en application de l'alinéa 1 de l'article L.151-41 du Code de l'urbanisme, ou d'opérations pour réaliser des programmes de logement dans le respect de la mixité sociale, en application de l'alinéa 4 de l'article L.151-41. Les terrains attendant d'être acquis par la collectivité sont rendus inconstructibles, à l'exception des terrains visés par l'application de l'article cité ci-dessus. Pour ces derniers, ils peuvent être immédiatement construits par le propriétaire, quel qu'il soit, s'il respecte le programme de construction de logements établi par la collectivité ou l'organisme ayant reçu compétence en la matière.

Pour les emplacements, le bénéficiaire de la réservation peut recourir à la procédure d'expropriation pour cause d'utilité publique, si l'acquisition à l'amiable se révèle impossible. Le propriétaire peut, dès l'opposabilité du P.L.U., mettre en demeure le bénéficiaire de la réservation d'acquiescer le terrain.

Les emplacements réservés sont repérés dans le document graphique figurant dans le dossier de P.L.U..

- Des espaces boisés classés à conserver, à protéger ou à créer :

Ce sont des terrains auxquels s'appliquent les dispositions des articles L.113-1 et L.113-2 et R.113-1 et R.113-2 du Code de l'Urbanisme. Le régime des espaces boisés classés vise à pérenniser l'affectation boisée du sol, il interdit donc les défrichements. L'exploitation forestière normale ou l'abattage nécessaire d'arbres peuvent en revanche être autorisés, sous réserve de replantation.

Rappelons que, dans les communes littorales, le PLU doit classer en espaces boisés les parcs et ensembles boisés existants les plus significatifs (article L. 121-27, du Code de l'Urbanisme).

Les espaces boisés classés sont repérés aux documents graphiques du règlement.

- Des « éléments de paysage et délimiter les quartiers, îlots, immeubles, espaces publics, monuments, sites et secteurs à protéger, à mettre en valeur ou à requalifier pour des motifs d'ordre culturel, historique ou écologique » pour lesquels peuvent être définis, le cas échéant, les prescriptions de nature à assurer leur protection (en application des articles L151-19 et L151-23 du Code de l'Urbanisme).



Accusé de réception en préfecture
033-213305444-20241007-D58-DE
Date de télétransmission : 09/10/2024
Date de réception préfecture : 09/10/2024

TITRE II

DISPOSITIONS APPLICABLES AUX ZONES URBAINES

Accusé de réception en préfecture
033-213305444-20241007-D58-DE
Date de télétransmission : 09/10/2024
Date de réception préfecture : 09/10/2024

Accusé de réception en préfecture
033-213305444-20241007-D58-DE
Date de télétransmission : 09/10/2024
Date de réception préfecture : 09/10/2024

EXTRAIT DU RAPPORT DE PRÉSENTATION :

La zone UA est une zone urbaine dans laquelle les capacités des équipements publics, existants ou en cours de réalisation, permettent d'admettre immédiatement des constructions.

Elle correspond au centre bourg du Verdon-sur-Mer. Elle se caractérise par la forte densité des constructions le long des voies.

L'objectif est de renforcer la mixité fonctionnelle entre habitat, commerces et services, équipements publics et pratiquer une densification raisonnée du tissu existant.

La zone UA comprend un **secteur UAa** correspond à la zone de dune boisée bordant l'estuaire de la Gironde et plus particulièrement l'anse de la Chambrette. Il est exclusivement destiné à l'habitation et contient des dispositions particulières pour assurer une bonne intégration paysagère.

DISPOSITIONS APPLICABLES À LA ZONE UA

SECTION I

NATURE DE L'OCCUPATION ET DE L'UTILISATION DU SOL

Dans les secteurs situés au voisinage des infrastructures de transports terrestres reportés sur l'annexe 5.4., dans lesquels des **prescriptions d'isolement acoustique** ont été édictées par arrêté préfectoral, les constructions destinées à l'habitation devront respecter les prescriptions d'isolement acoustique prises en application des articles L 571-9 et L 571-10 du Code de l'Environnement.

Les terrains et constructions situés en zones à risques du **Plan de Prévention des Risques Naturels Prévisibles d'inondation** opposable devront respecter les dispositions réglementaires que définit ce document dans chaque zone sur les conditions d'urbanisme, de construction et de gestion des constructions futures et existantes.

En cas de présence d'un **risque d'inondation par remontée de nappe phréatique**, les caves et sous-sols (le sous-sol étant défini comme une surface de plancher situé en dessous du terrain naturel) sont interdits dans toutes les constructions nouvelles. De plus, celles-ci devront comporter des dispositifs de lutte contre ces risques ou comporter des dispositifs spécifiques visant à réduire l'impact de ces risques sur la protection des biens et des personnes (notamment la surélévation du premier plancher aménagé).

En cas de présence d'un **risque Retrait et Gonflement des Argiles**, les constructions nouvelles devront comporter des dispositifs de lutte contre ces risques ou comporter des dispositifs spécifiques visant à réduire l'impact de ces risques sur la protection des biens et des personnes (notamment pour renforcer la structure du bâti : semelles continues armées, chaînages horizontaux et verticaux, joints plancher sur vide sanitaire, dallage armé aux semelles...).

ARTICLE UA 1 - OCCUPATIONS ET UTILISATIONS DU SOL INTERDITES

Les occupations et utilisations particulières du sol visées à l'article UA 2 si elles ne satisfont pas aux conditions énoncées, et les occupations et utilisations du sol suivantes :

Accusé de réception en préfecture
033-213305444-20241007-D58-DE
Date de télétransmission : 09/10/2024
Date de réception préfecture : 09/10/2024

Dans l'ensemble de la zone UA et le secteur UAa

1.1. Les constructions nouvelles et les extensions destinées à l'industrie, à la fonction d'entrepôts, à l'exploitation agricole ou forestière.

1.2. Les terrains de camping ou de caravanes et autocaravanes, les terrains affectés au garage collectif des caravanes et résidences mobiles de loisirs, et le stationnement isolé des caravanes constituant l'habitat permanent et occasionnel de leurs utilisateurs.

1.3. Les habitations légères de loisirs, les résidences mobiles de loisirs isolées ainsi que les parcs résidentiels destinés à l'accueil d'habitations légères de loisirs et de résidences mobiles de loisirs.

1.4. Les installations de stockage ou de traitement des déchets de toute nature (y compris ferrailles et véhicules hors d'usage) non liés à une activité autorisée dans la zone, excepté les containers mis à disposition du public, sur emprise publique ou privée.

1.5. Les constructions nouvelles, extensions de constructions existantes ou installations qui, par leur nature, leur importance ou leur aspect, seraient incompatibles avec la sécurité, la salubrité, le caractère du voisinage.

1.6. Les carrières.

En sus, dans le secteur UAa

1.7. Les constructions nouvelles et les extensions destinées à la fonction de bureaux, de commerces, à l'artisanat.

1.8. La création, l'extension ou la transformation d'Installations Classées pour La Protection de l'Environnement, quels que soient les régimes auxquels elles sont soumises.

ARTICLE UA 2 - OCCUPATIONS ET UTILISATIONS DU SOL SOUMISES A DES CONDITIONS PARTICULIERES

Sont autorisées sous conditions particulières les occupations et utilisations du sol suivantes :

Dans l'ensemble de la zone UA et le secteur UAa

2.1. La reconstruction à l'identique d'un bâtiment détruit ou démolit depuis moins de dix ans ne respectant pas les règles du présent zonage, conformément à l'article L. 111-15 du Code de l'Urbanisme dès lors qu'il a été régulièrement édifié et sous réserve des dispositions de l'article 11.

2.2. Les affouillements et exhaussements du sol, à conditions qu'ils soient liés aux constructions autorisées dans la zone et sous réserve de justifier des précautions préalables prises pour éviter de compromettre la stabilité des constructions sur les terrains contigus, l'écoulement des eaux et l'atteinte au site.

2.3. Les divisions en plusieurs lots, à condition que les règles édictées par le PLU soient appréciées au regard de chaque lot et non pas au regard de l'ensemble du projet, au titre de l'article R. 151-21 du Code de l'Urbanisme.

2.4. En application de l'article R. 111-3 du Code de l'Urbanisme, et de l'article L. 131-11 du Code forestier : si des constructions, chantiers et installations de toute nature sont situées dans des **secteurs exposés au risque incendie de forêt**, leur réalisation pourra être autorisée sous réserve de l'observation de prescriptions spéciales. Il sera notamment demandé un recul d'au moins 20 mètres des bois et forêts pour les constructions destinées à l'activité industrielle et à l'artisanat. Cette distance est portée à 30 mètres pour les ICPE, quels que soient les régimes auxquels elles sont

Accusé de réception en préfecture
033-213305444-20241007-D58-DE
Date de télétransmission : 09/10/2024
Date de réception préfecture : 09/10/2024

soumises, représentant des risques particuliers d'incendie ou d'explosion. Par ailleurs, les règles obligatoires de débroussaillage devront être respectées.

Dans la zone UA uniquement (hors secteur UAa)

2.5. La création, l'extension ou la transformation d'Installations Classées pour La Protection de l'Environnement, quels que soient les régimes auxquels elles sont soumises, sous réserve qu'elles soient compatibles avec le caractère de la zone urbaine et qu'elles n'entraînent pas de nuisances pour le voisinage et qu'elles soient compatibles avec l'infrastructure et les équipements existants.

SECTION II

CONDITIONS DE L'OCCUPATION DES SOLS

ARTICLE UA 3 - ACCES ET VOIRIE

3.1. Accès

Pour être constructible, un terrain doit avoir accès à une voie publique ou privée soit directement soit par l'intermédiaire d'un passage aménagé sur fond voisin et éventuellement obtenu en application de l'article 682 du Code Civil.

Tout accès individuel desservant une construction existante doit présenter des caractéristiques permettant de satisfaire aux règles minimales de desserte, défense contre l'incendie, protection civile et de collecte sélective des ordures ménagères.

Les accès doivent être aménagés de façon à ne pas présenter un risque pour la sécurité des usagers des voies publiques ou pour celle des personnes utilisant ces accès. Une construction pourra être refusée ou n'être acceptée que sous réserve de prescriptions spéciale si son accès au réseau routier qui la dessert présente des risques pour la sécurité des usagers.

Lorsque le terrain est riverain de deux ou plusieurs voies, les accès doivent, dans la mesure du possible, s'effectuer à partir de la voie présentant le moindre risque pour la circulation générale.

Les accès doivent respecter les écoulements des eaux de la voie publique. L'altimétrie des seuils des portails doit être supérieure ou égale au point le plus haut de la voie publique auquel ils se raccordent.

3.2. Voirie

Les voies publiques ou privées communes ouvertes à la circulation automobile, cycliste et piétonnière devront avoir des caractéristiques techniques adaptées aux usages qu'elles supportent et aux opérations qu'elles doivent desservir et satisfaire aux règles de sécurité et d'accessibilité. Elles devront permettre l'approche du matériel de lutte contre l'incendie. Leur projet devra recueillir l'accord du gestionnaire des voies auxquelles elles se raccordent.

Les voies nouvelles seront soumises à des conditions particulières de tracé et d'exécution dans l'intérêt de la circulation et de l'utilisation de certains terrains riverains ou avoisinants, ou en vue de leur intégration dans la voirie publique communale. Elles respecteront les caractéristiques minimales suivantes :

- **Largeur de chaussée de 6 mètres minimum pour les voies à double sens, ramenée à 3 mètres minimum pour les voies à sens unique.**
- Des largeurs supérieures pourront toutefois être imposées pour poursuivre des emprises existantes.
- Selon la nature de la desserte, ces voies pourront être dotées de trottoirs (d'une largeur de

Accusé de réception en préfecture
033-213305444-20241007-D58-DE
Date de télétransmission : 09/10/2024
Date de réception préfecture : 09/10/2024

2 mètres minimum) ou de cheminement doux dissociés de la voirie (piétons / deux roues) ou encore être traitées en « zone 30 » ou en « espaces partagés » piétons / voitures. Dans tous les cas, elles recevront un éclairage public.

Selon la nature de la voie à réaliser, les aménagements cyclables suivants devront être prévus :

- La création de **piste cyclable** ou de **voie verte** (emprise séparée physiquement de la voie ouverte à la circulation automobile) d'une largeur comprise entre 1,50 mètres (piste cyclable unidirectionnelle) à 3 mètres (piste cyclable bidirectionnelle).
- La création de **bande cyclable** (emprise réservée sur une chaussée à plusieurs voies) d'une largeur minimum de 1,50 mètres (bande cyclable unidirectionnelle).

Les voies nouvelles en impasse ne devront pas dépasser une longueur de **100 mètres** et devront se terminer par un aménagement permettant le demi-tour des véhicules des services publics et ce par, au plus une seule manœuvre en marche arrière.

ARTICLE UA 4 - RESEAUX DIVERS

4.1. Eau potable

Toute construction ou installation qui, de par sa destination, nécessite l'alimentation en eau potable, doit être raccordée au réseau collectif de distribution d'eau potable par une conduite de caractéristiques suffisantes et munie d'un dispositif anti-retour d'eau (cf. Annexes Sanitaires du présent dossier de PLU).

4.2. Eaux usées

Toute installation ou construction nouvelle doit être raccordée par des canalisations souterraines au réseau collectif d'assainissement, en respectant ses caractéristiques.

Le raccordement au réseau collectif est obligatoire dans les conditions du code de la santé.

Le traitement et l'élimination des effluents autres que domestiques doivent être conformes aux règlements spécifiques les concernant et adaptés à l'importance et à la nature de l'activité.

Au titre du code de la santé, il est rappelé que l'évacuation des eaux usées, autres que domestiques dans le réseau public d'assainissement, est subordonnée à l'accord du maître d'ouvrage qui pourra éventuellement demander un pré-traitement obligatoire.

4.3. Eaux pluviales

Les eaux pluviales seront résorbées prioritairement sur la parcelle par un dispositif approprié sans créer de nuisances aux propriétés riveraines. Dans la négative, les constructions, installations nouvelles, ou aménagements pourront être raccordés aux réseaux publics de telle sorte que l'écoulement soit assuré sans stagnation.

Les aménagements nécessaires au libre écoulement des eaux pluviales (et éventuellement ceux visant à la limitation des débits évacués de la propriété) sont à la charge exclusive du propriétaire. Celui-ci doit réaliser les dispositifs adaptés à l'opération et au terrain conformément à la réglementation en vigueur en préservant les dispositifs existant sur la parcelle, de telle sorte que le débit de fuite du terrain naturel existant ne soit pas aggravé par l'opération. Pour ce faire, les dispositifs techniques à mettre en place doivent limiter les rejets à 3 l/s/ha.

4.4. Réseaux divers (électricité – téléphone – télévision...)

La création, l'extension et les renforcements des réseaux divers de distribution (électriques, téléphoniques, radiodiffusion, télévision, fibre optique...) ainsi que les nouveaux raccordements

Accusé de réception en préfecture
033-213305444-20241007-D58-DE
Date de télétransmission : 09/10/2024
Date de réception préfecture : 09/10/2024

doivent être réalisés en souterrain chaque fois que les conditions techniques le permettent ou, à défaut, en câbles torsadés, scellés, le long des façades de la manière la moins apparente possible.

ARTICLE UA 5 - CARACTERISTIQUES DES TERRAINS

Néant.

ARTICLE UA 6 - IMPLANTATION DES CONSTRUCTIONS PAR RAPPORT AUX VOIES ET EMPRISES PUBLIQUES EXISTANTES ET A CREER

6.1. Les **constructions nouvelles** devront être implantées soit :

- **Dans la zone UA et le secteur UAa : en retrait, à une distance maximale de 5 mètres** par rapport à l'alignement actuel ou projeté des voies et emprises publiques et des voies privées ouvertes à la circulation automobile ou à toute limite d'emprise qui s'y substitue.
- **Dans la zone UA uniquement (hors secteur UAa) : à l'alignement** par rapport à l'alignement actuel ou projeté des voies et emprises publiques et des voies privées ouvertes à la circulation automobile ou à toute limite d'emprise qui s'y substitue. L'implantation à l'alignement est obligatoire pour les constructions implantées en continuité des deux limites séparatives.

6.2. Les annexes isolées¹ des constructions principales, à l'exception des garages, sont implantées en retrait de la construction principale.

6.3. Les **extensions de constructions principales existantes** implantées avec un retrait différent par rapport l'alignement peuvent être autorisées si elles respectent l'alignement de la construction principale et si elles s'inscrivent harmonieusement dans l'ordonnancement de la façade de la rue.

6.4. Ces dispositions ne s'appliquent pas lorsque la construction est édifée sur une unité foncière ne disposant pas de façade sur rue tout en respectant les conditions d'accès définies à l'article 3 « Accès et voirie ». Dans ce cas, seules les dispositions de l'article UA 7 s'appliquent sur l'ensemble des limites de l'unité foncière.

6.5. Les exceptions

Toutefois, à condition de ne pas constituer une gêne pour la sécurité publique (visibilité) et de présenter une bonne intégration dans le paysage urbain et naturel, ces règles ne s'appliquent pas dans les cas suivants :

- Pour la reconstruction à l'identique d'un bâtiment détruit ou démoli depuis moins de dix ans ne respectant pas les règles du présent règlement, conformément à l'article L. 111-15 du Code de l'Urbanisme dès lors qu'il a été régulièrement édifié et sous réserve des dispositions de l'article 11.
- Pour les constructions et installations techniques nécessaires aux services publics ou d'intérêt collectif, aux équipements publics, aux réseaux d'intérêt collectif et à l'exploitation de la route, dans le cas de contraintes techniques justifiées, à l'exclusion des mats supports d'antennes (émettrices et/ou réceptrices).

ARTICLE UA 7 - IMPLANTATION DES CONSTRUCTIONS PAR RAPPORT AUX LIMITES SEPARATIVES

7.1. Les **constructions nouvelles** devront être implantées **par rapport aux limites séparatives touchant la voie** selon les dispositions suivantes :

¹ Locaux secondaires constituant des dépendances non destinées à l'habitation à une construction principale, isolés ou accolés à celle-ci et situés sur la même unité foncière (tels que garages, remises, locaux techniques et locaux pour ordures ménagères, abris de jardin, piscines, terrasse couverte...) dont l'emprise au sol est inférieure ou égale à 50 m² et dont la hauteur au faitage ne dépasse pas 4 mètres.

Accusé de réception en préfecture
033-213305444-20241007-D58-DE
Date de télétransmission : 09/10/2024
Date de réception préfecture : 09/10/2024

Dans la zone UA uniquement (hors secteur UAa) :

- **En ordre continu**, c'est-à-dire contiguës aux deux limites séparatives touchant la voie et sur toute la largeur de la parcelle.

Dans la zone UA et le secteur UAa :

- **En ordre semi-continu**, c'est-à-dire contiguës à une seule limite séparative touchant la voie. Le recul par rapport au point le plus proche de l'autre limite séparative touchant la voie, compté horizontalement de tout point de l'immeuble, ne pourra être inférieur à **3 mètres**.
- **En ordre discontinu**, c'est-à-dire en retrait des limites séparatives touchant la voie. Le recul par rapport au point le plus proche de l'autre limite séparative touchant la voie, compté horizontalement de tout point de l'immeuble, ne pourra être inférieur à **3 mètres**.

7.2. En limites séparatives de fond de parcelle (qui séparent deux propriétés sans avoir de contact avec les voies ou emprises publiques), les constructions seront implantées avec un recul au moins égal à **3 mètres**.

7.3. Les annexes isolées¹ peuvent être implantées sur les limites séparatives latérales et de fond en même temps.

7.4. Lorsque les limites séparatives suivent un exutoire des eaux de ruissellement ou un ruisseau existant, toute construction nouvelle (construction principale et annexe séparée) doit être implantée avec un recul par rapport aux berges qui ne pourra être inférieur à **4 mètres**.

7.5. Les exceptions

Toutefois, ces règles ne s'appliquent pas, à condition de présenter une bonne intégration dans le paysage urbain et naturel, dans les cas suivants :

- Pour la reconstruction à l'identique d'un bâtiment détruit ou démoli depuis moins de dix ans ne respectant pas les règles du présent règlement, conformément à l'article L. 111-15 du Code de l'Urbanisme dès lors qu'il a été régulièrement édifié et sous réserve des dispositions de l'article 11.
- Pour les constructions et installations techniques nécessaires aux services publics ou d'intérêt collectif, aux équipements publics, aux réseaux d'intérêt collectif et à l'exploitation de la route, dans le cas de contraintes techniques justifiées, à l'exclusion des mats supports d'antennes (émettrices et/ou réceptrices).
- Pour les piscines, qui pourront être implantées avec un recul minimum de 2 mètres par rapport aux limites séparatives latérales et de fond.

ARTICLE UA 8 - IMPLANTATION DES CONSTRUCTIONS LES UNES PAR RAPPORT AUX AUTRES SUR UNE MEME UNITE FONCIERE

8.1. La distance entre deux constructions non contiguës édifiées sur une même unité foncière sera au moins égale à **2 mètres**.

8.2. Les exceptions

Toutefois, cette règle ne s'applique pas, à condition de présenter une bonne intégration dans le paysage urbain et naturel pour les piscines et pour les annexes isolées² dont la distance n'est pas

¹ Locaux secondaires constituant des dépendances non destinées à l'habitation à une construction principale, isolés ou accolés à celle-ci et situés sur la même unité foncière (tels que garages, remises, locaux techniques et locaux pour ordures ménagères, abris de jardin, piscines, terrasse couverte...) dont l'emprise au sol est inférieure ou égale à 50 m² et dont la hauteur au faîtage ne dépasse pas 4 mètres.

² Locaux secondaires constituant des dépendances non destinées à l'habitation à une construction principale, isolés ou accolés à celle-ci et situés sur la même unité foncière (tels que garages, remises, locaux techniques et locaux pour ordures ménagères, abris de jardin, piscines, terrasse couverte...)

réglementée.

ARTICLE UA 9 - EMPRISE AU SOL

Non réglementé.

ARTICLE UA 10 - HAUTEUR MAXIMALE DES CONSTRUCTIONS

10.1. Conditions de mesure

La hauteur des constructions est mesurée à partir du terrain naturel avant les travaux d'exhaussement ou d'affouillement du sol nécessaires à la réalisation du projet, jusqu'à **l'égout du toit ou à l'acrotère**.

En cas de pente du terrain, la mesure sera réalisée à partir du point le plus bas de l'emprise de la construction.

10.2. Normes de hauteur

- La hauteur des **constructions principales** ne peut excéder 9 mètres (rez-de-chaussée + 2 étages).
- La hauteur des **constructions annexes isolées¹ des constructions principales** ne peut excéder 8,50 mètres à l'égout ou 9 mètres au faîtage. Lorsque l'annexe est implantée en limite, la hauteur du faîtage **sur** la limite ne peut dépasser 3,50 mètres.
- **Dans le secteur UAa, la hauteur de toute construction est limitée à 4 mètres au-dessus de la dune.**

10.3. Les exceptions

Toutefois, à condition de ne pas constituer une gêne pour la sécurité publique (visibilité) et de présenter une bonne intégration dans le paysage urbain et naturel, ces règles ne s'appliquent pas dans les cas suivants :

- Pour certains éléments techniques indispensables au bon fonctionnement d'une activité autorisée dans la zone (cheminées et autres superstructures, etc.).
- Pour les constructions et installations techniques nécessaires aux services publics ou d'intérêt collectif, aux équipements publics, aux réseaux d'intérêt collectif et à l'exploitation de la route.
- Dans le cas de reconstruction, d'aménagement ou d'extension de constructions existantes, dont la hauteur est supérieure aux normes définies ci-dessus, sous réserve que la hauteur reconstruite n'excède pas la hauteur initiale.

ARTICLE UA 11 - ASPECT EXTERIEUR

11.1. Principe général

« Le projet peut être refusé ou n'être accepté que sous réserve de l'observation de prescriptions spéciales si les constructions, par leur situation, leur architecture, leurs dimensions ou l'aspect

abris de jardin, piscines, terrasse couverte...) dont l'emprise au sol est inférieure ou égale à 50 m² et dont la hauteur au faîtage ne dépasse pas 4 mètres.

¹ Locaux secondaires constituant des dépendances non destinées à l'habitation à une construction principale, isolés ou accolés à celle-ci et situés sur la même unité foncière (tels que garages, remises, locaux techniques et locaux pour ordures ménagères, abris de jardin, piscines, terrasse couverte...) dont l'emprise au sol est inférieure ou égale à 50 m² et dont la hauteur au faîtage ne dépasse pas 4 mètres.

Accusé de réception en préfecture
033-213305444-20241007-D58-DE
Date de télétransmission : 09/10/2024
Date de réception préfecture : 09/10/2024

extérieur des bâtiments ou ouvrages à édifier ou à modifier, sont de nature à porter atteinte au caractère ou à l'intérêt des lieux avoisinants, aux sites, aux paysages naturels ou urbains ainsi qu'à la conservation des perspectives monumentales » (article R. 111-27 du code de l'urbanisme).

Sont autorisées les techniques d'architecture bioclimatiques ou d'éco-constructions, ainsi que celles favorisant l'installation de matériel utilisant les énergies renouvelables pour l'approvisionnement énergétique des constructions (toitures végétalisées, constructions bois, panneaux solaires ...), en fonction des caractéristiques de ces constructions, sous réserve de la protection des sites et des paysages.

Pour les projets mettant en œuvre ces principes, il pourra être dérogé aux règles de l'article 11, sous réserve de ne pas porter atteinte aux lieux avoisinants.

11.2. Dispositions pour les constructions

11.2.1. Dispositions générales

Les constructions devront présenter une simplicité de forme et une unité des matériaux et seront soigneusement implantées selon les caractéristiques des terrains et du bâti existant alentour.

Pour les constructions existantes, présentant une architecture traditionnelle, le respect de cette dernière doit être privilégié, lors des travaux de restauration, de réhabilitation et d'entretien, qui doivent être exécutés suivant les méthodes adaptées dans le respect du savoir-faire de leur époque de création :

- Une attention particulière doit être portée au traitement des façades visibles depuis l'espace public et des toitures. Leurs éventuelles évolutions doivent s'appuyer sur un parti architectural en cohérence avec l'existant.
- Ce souci de conserver, voire de valoriser, les spécificités techniques et spécifiques traditionnelles de la construction, s'applique également aux travaux d'extension.
- La réalisation de l'extension dans le prolongement du pignon et dans le prolongement du toit principal est privilégiée ; dans tous les cas, les pentes du toit de l'extension devront s'approcher de celles de la toiture principale.
- Elle devra respecter les proportions de l'édifice d'origine (volumétrie, proportions entre les pleins et les vides, rythme des travées, hauteur de la façade et des bandeaux,...), les spécificités architecturales (couleurs des menuiseries, forme des ouvertures, type de modénatures, matériau de couverture,...) et d'être en cohérence avec les matériaux existants apparents (l'emploi de matériaux distincts est autorisé mais doit être en harmonie avec le reste de l'édifice).
- Les extensions se superposant à la façade côté rue sont interdites, de même que la construction d'une dépendance isolée, s'intercalant entre la construction principale et la rue
- Les annexes indépendantes doivent être implantées préférentiellement le long des limites séparatives.

11.2.2. Dispositions particulières au titre de la protection du patrimoine bâti et paysager en application de l'article L. 151-19 du Code de l'Urbanisme

Pour les constructions indiquées sur les documents graphiques au titre de l'article L. 151-19 du Code de l'Urbanisme comme « *patrimoine bâti* », des fiches individuelles figurant en annexe au présent règlement détaillent les éléments remarquables du bâti identifié et les éléments architecturaux devant être préservés.

11.2.3. Couleurs

Les matériaux de couverture, de façade et les huisseries s'emploieront à respecter une harmonie de teintes s'inspirant des couleurs utilisées par l'architecture locale.

Accusé de réception en préfecture 033-213305444-20241007-D58-DE Date de télétransmission : 09/10/2024 Date de réception préfecture : 09/10/2024
--

Des teintes claires seront utilisées pour les enduits.

L'ensemble des menuiseries (volets, portes, bandeaux de toiture, épis en bois,...) sera peint d'une couleur identique.

Pour les constructions existantes, présentant une architecture traditionnelle :

- L'ensemble des ferronneries de la villa et des clôtures sera peint d'une couleur identique.
- L'emploi de peinture de couleur vive n'est autorisé que sur les menuiseries et éléments de charpente apparents, ou sur des éléments décoratifs ponctuels (faïence, cartouches,...).

11.2.4. Traitement des façades

Sur les murs, en parement extérieur, l'emploi à nu de matériaux destinés à être recouverts d'un revêtement ou d'un enduit est interdit, à l'exception de la pierre de taille.

Parmi les matériaux de façade sont autorisés le bois ou tout autre matériau renouvelable permettant d'éviter des émissions de gaz à effet de serre.

Les constructions en maçonnerie traditionnelle ou moellons enduits doivent conserver leur aspect. L'enduit sera réalisé en mortier de teinte claire au plus près de la teinte d'origine.

Les façades latérales et postérieures des constructions doivent être traitées avec le même soin que les façades principales.

11.2.5. Traitement des toitures

La couverture sera soit en tuiles de Marseille, soit en tuiles plates, soit en tuiles creuses. Dans ce cas, leur teinte sera celle de la terre cuite. Des matériaux d'aspect zinc ou cuivre pourront également être utilisés, lorsqu'il s'agit du matériau d'origine.

Pour les tuiles de Marseille la pente sera comprise entre 50% et 80%. Elle ne sera que de 40% maximum pour les tuiles creuses.

Pour les constructions existant avant la date d'approbation du PLU, la rénovation ou l'extension des toitures sera réalisée dans le respect de la couverture existante, tant pour la nature des matériaux que pour le débord de toit. Les pentes seront conservées et seront compatibles avec les caractéristiques du matériau de couverture.

D'autres matériaux (notamment vitrés ou translucides) sont autorisés lorsqu'il s'agit de couvrir des appendices à la construction principale, tel que des vérandas.

Toutefois, à l'exception des constructions et les ensembles patrimoniaux identifiés au titre de l'article L. 151-19 du Code de l'urbanisme, des couvertures de conception différente que celles décrites dans les alinéas précédents, tant par les matériaux utilisés, que par la forme, sont autorisées pour permettre le captage de l'énergie solaire ou tout dispositif individuel de production d'énergie renouvelable ou favorisant le développement durable, telles que les toitures végétalisées ou retenant les eaux pluviales.

11.3. Dispositions pour les constructions annexes

Pour les éléments bâtis autres que la construction principale (annexes...), l'emploi à nu de matériaux destinés à être enduits (brique creuse, parpaing,...) ou de tôles est interdit.

Néanmoins, les matériaux d'aspect en bois sont autorisées.

Une toiture à deux pentes, sauf impossibilité technique, est exigée.

Accusé de réception en préfecture 033-213305444-20241007-D58-DE Date de télétransmission : 09/10/2024 Date de réception préfecture : 09/10/2024
--

11.4. Dispositions pour les clôtures

Les **clôtures sur voies** publiques ou privées ne pourront pas excéder 1,60 mètres de hauteur, mesurée à partir du sol naturel.

La hauteur maximale de la clôture **en limites séparatives** ne devra pas excéder 2,00 mètres.

Les clôtures seront constituées :

- Soit d'un mur plein utilisant un ou plusieurs des matériaux apparents de la construction principale (enduit, pierres, moellons ou briques apparentes,...). Les matériaux aux couleurs vives, brillantes ou vertes sont interdits.
- Soit d'un mur-bahut n'excédant pas 1 mètre (composé d'un ou plusieurs des matériaux apparents de la construction principale), surmonté d'une grille, grillage ou tout autre dispositif à claire voie, qui pourra être doublé par une haie vive.

Ce dispositif est à privilégier pour les clôtures sur voies.

- Soit de grilles, grillages ou tout autre dispositif à claire voie, qui pourra être doublé par une haie vive.

Les grilles ne devront pas être dénaturées par la pose de brise-vue en matériau synthétique ; seule la plantation d'une haie vive ou de plantes grimpantes sera autorisée.

Les murs de clôture existants en maçonnerie enduite et traditionnelle (pierres, moellons ou briques apparentes) seront conservés. La reprise, la surélévation ou le prolongement de murs existants devra utiliser les matériaux d'origine ou des matériaux ayant un aspect similaire à ceux employés initialement. L'emploi à nu de matériaux destinés à être enduits (brique creuse, parpaing,...) est interdit, sur les deux faces du mur.

ARTICLE UA 12 - STATIONNEMENT DES VEHICULES

12.1. Règle

Le stationnement des véhicules automobiles et des deux-roues des occupants et des usagers des constructions doit être assuré en dehors des voies ouvertes à la circulation publique.

12.2. Normes

12.2.1. Nombre de places de stationnement automobile

Constructions destinées à l'habitation	Il est exigé deux places de stationnement pour 80 m ² de surface de plancher avec un minimum de deux places par logement.
Constructions destinées aux bureaux	Il est exigé une place de stationnement pour 30 m ² de la surface de plancher.
Constructions destinées au commerce	La surface affectée au stationnement doit être au moins égale à 60 % de la surface hors œuvre de vente ou d'exposition. Pour les constructions à usage commercial d'au moins 100 m ² de surface de vente, il est imposé une place de stationnement pour 25 m ² de surface de vente. Pour les commerces d'une surface de vente supérieure à 1 000 m² , la superficie dédiée au stationnement ne pourra être supérieure à la totalité de la surface de plancher affectée au commerce. La surface des places de stationnement non imperméabilisées comptera pour la moitié de leur surface.

Accusé de réception en préfecture
033-213305444-20241007-D58-DE
Date de télétransmission : 09/10/2024
Date de réception préfecture : 09/10/2024

Constructions destinées à l'artisanat	Il est exigé une place de stationnement pour 60 m ² de surface de plancher.
Constructions destinées à l'hébergement hôtelier	Il est exigé une place de stationnement pour 20 m ² de surface de plancher.
Constructions destinées à la restauration	Il est exigé une place de stationnement pour 10 m ² de salle de restaurant.
Constructions nécessaires aux services publics ou d'intérêt collectif	Le nombre de places de stationnement à réaliser est déterminé en tenant compte : <ul style="list-style-type: none"> - De leur nature (y compris autocars/autobus et 2 roues), - Du taux et du rythme de leur fréquentation, - De leur situation géographique au regard des parkings publics existant à proximité, - De leur regroupement et du taux de foisonnement envisageable (usage non simultané).

Pour toute opération d'ensemble portant sur une unité foncière d'une superficie supérieure à 2 000 m², il est exigé des places de stationnement supplémentaire pour les visiteurs, à hauteur de une place par lot créé. Ces places peuvent être réalisées sur voirie ou dans des aires de stationnement dédiées.

12.2.2. Normes quantitatives de stationnement des deux-roues

Il est exigé la création d'une aire de stationnement couverte ou d'un local de 1,50 m² par place, en application des normes suivantes :

- Constructions destinées à l'habitation collective de plus de 5 logements : 1 place par logement.
- Constructions destinées à l'hébergement hôtelier: 0,25 place par chambre.

12.3. Modalités de calcul du nombre de places

Dès lors que la norme de stationnement est exprimée par tranche (x places/y m² de surface de plancher), le calcul s'effectue pour chaque tranche, le nombre total de places exigé étant le cumul du nombre de places exigé par tranche.

Pour le calcul du nombre de places de stationnement réglementaire exigé, il convient d'arrondir au nombre supérieur dès que la décimale est supérieure à 5.

Dans le cas où un projet comporterait plusieurs destinations au sens du présent règlement, il doit satisfaire aux règles fixées pour chacune de ces destinations au prorata des critères de calcul définis à l'alinéa 12.2.1. ci-dessus.

Dans le cas d'une opération comportant des destinations et activités différentes utilisant des places de stationnement de manière non simultanée, il sera tenu compte du foisonnement, c'est-à-dire de la complémentarité d'usage pour établir le nombre global de places exigé.

Dans le cas d'aménagement ou d'extension de constructions existantes ayant pour effet d'accroître la surface de plancher sans changement de destination, les normes ci-dessus ne sont exigées que pour la surface de plancher nouvellement créée.

ARTICLE UA 13 - ESPACES LIBRES ET PLANTATIONS

13.1. Les espaces libres de toute construction ou de circulation doivent être aménagés ou plantés.

13.2. En application des articles L. 151-22 et R. 151-43 du Code de l'urbanisme, 15% de la superficie du terrain d'assiette des constructions sera obligatoirement constitué en surface de pleine terre qui fera l'objet d'un traitement paysager.

13.3. Les aires de stationnement de plus 100 m² doivent être plantées à raison d'au moins un arbre de moyenne tige¹ pour quatre emplacements.

13.4. Pour limiter l'imperméabilisation des sols, l'aménagement des aires de stationnement doit privilégier l'utilisation de dispositifs favorisant l'infiltration des eaux et l'engazonnement.

13.5. Les opérations d'ensemble de plus de 5 000 m² devront inclure une superficie minimale d'espaces verts collectifs au moins égale à 10 % de l'emprise totale de l'opération. Ces espaces verts pourront être aménagés sous forme :

- De placettes (parc ...).
- De franges paysagères (espaces tampons, reculs, ou incluant les terrains de stockage des eaux de pluies qui prendront la forme de « *noues* »...).

13.6. Les dépôts et stockages des activités autorisées ne doivent pas être implantés à moins de 10 mètres du domaine public et des voies publiques et privées et doivent être masqués par un écran de végétation épaisse et persistante.

13.7. Les plantations privilégieront les essences locales et excluront les espèces exotiques envahissantes (voir l'annexe au présent règlement).

13.8. Les espaces boisés classés figurant au plan sont à conserver, à protéger ou à créer, et sont soumis aux dispositions de l'article L.130-1 et suivants du Code de l'Urbanisme. Ce classement interdit tout changement d'affectation ou tout mode d'occupation du sol de nature à compromettre la conservation, la protection ou la création de boisements.

13.9. Dans les zones indiquées sur les documents graphiques au titre de l'article L. 151-23 du Code de l'Urbanisme comme « *patrimoine végétal* », aucune construction nouvelle ne pourra être autorisée. Par contre, elles pourront être aménagées (traversées de voie nouvelle, parking, allées piétonnes...) sous réserve de préserver l'intégrité des plantations existantes et de la présentation d'un programme justificatif joint à une demande d'autorisation.

SECTION III

POSSIBILITES MAXIMALES D'OCCUPATION DU SOL

ARTICLE UA 14 - COEFFICIENT D'OCCUPATION DU SOL

Néant.

ARTICLE UA 15 - PERFORMANCE ENERGETIQUE ET ENVIRONNEMENTALE

Non réglementé.

¹ C'est-à-dire des arbres qui atteindront une taille adulte comprise entre 8 et 10 mètres.

**ARTICLE UA 16 - INFRASTRUCTURES ET RESEAUX DE COMMUNICATION
ELECTRONIQUE**

Non réglementé.



Accusé de réception en préfecture
033-213305444-20241007-D58-DE
Date de télétransmission : 09/10/2024
Date de réception préfecture : 09/10/2024

Schémas illustrant l'application des articles 6 à 10

ZONE UA

Construction principale

Annexe

Bâtiment existant

R1 : 5 m maximum

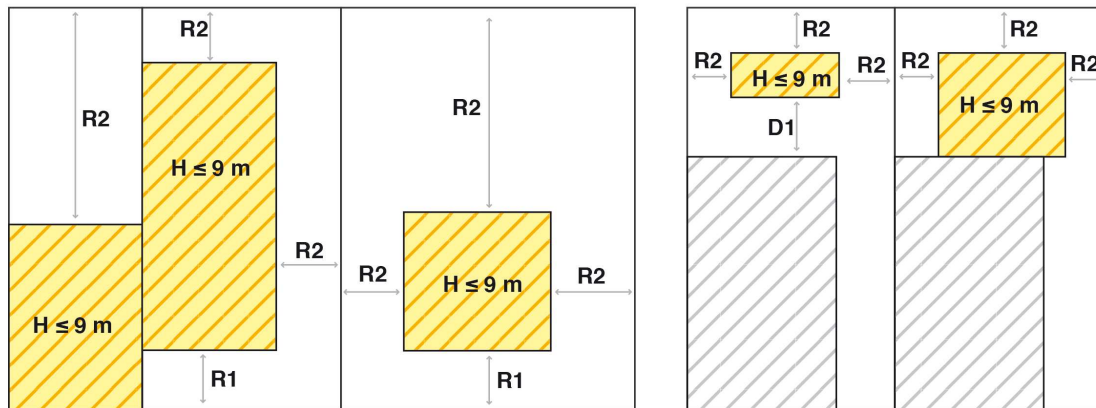
R2 : 3 m minimum

D1 : 2 m minimum

H : hauteur à l'égout du toit

CONSTRUCTION NOUVELLE SUR TERRAIN NU

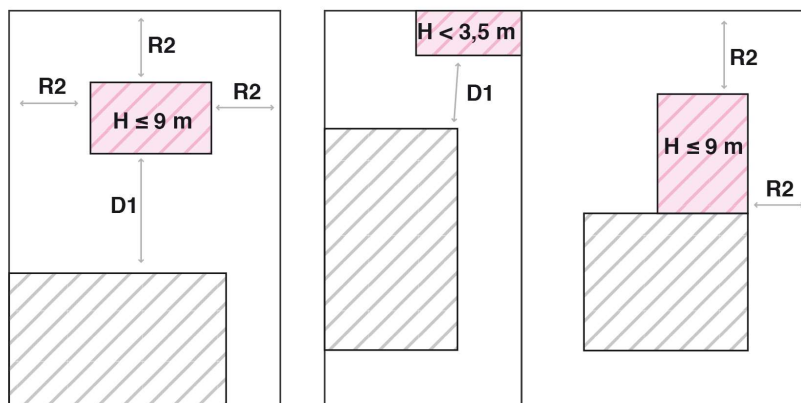
CONSTRUCTION NOUVELLE SUR TERRAIN DEJA BATI



*Alignement obligatoire
si construction en continuité
des deux limites séparatives*

Voie

CONSTRUCTION ANNEXE



Voie

Accusé de réception en préfecture
033-213305444-20241007-D58-DE
Date de télétransmission : 09/10/2024
Date de réception préfecture : 09/10/2024

ZONE UAa

 Construction principale

 Annexe

 Bâtiment existant

R1 : 4 m minimum

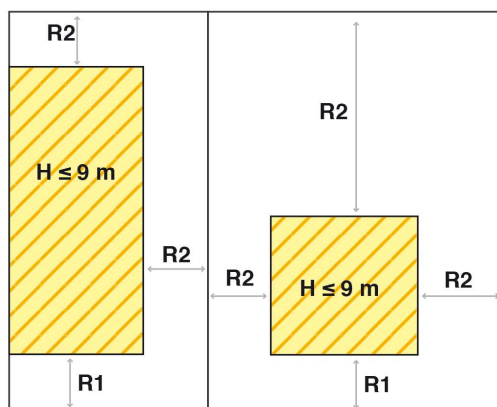
R2 : 3 m minimum

D1 : 2 m minimum

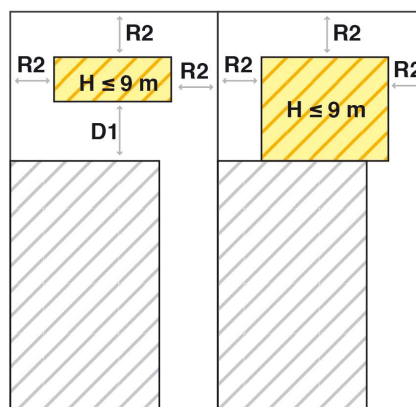
H : hauteur à l'égout du toit

--> hauteur limitée à 4 m au-dessus de la dune

CONSTRUCTION NOUVELLE SUR TERRAIN NU

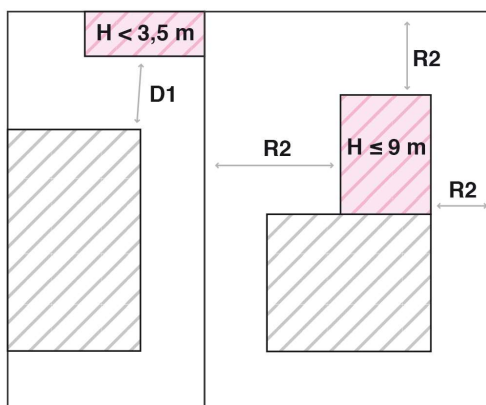


CONSTRUCTION NOUVELLE SUR TERRAIN DEJA BATI



Voie

CONSTRUCTION ANNEXE



Voie

Accusé de réception en préfecture
033-213305444-20241007-D58-DE
Date de télétransmission : 09/10/2024
Date de réception préfecture : 09/10/2024

Accusé de réception en préfecture
033-213305444-20241007-D58-DE
Date de télétransmission : 09/10/2024
Date de réception préfecture : 09/10/2024

EXTRAIT DU RAPPORT DE PRÉSENTATION :

La zone UB est une zone urbaine dans laquelle les capacités des équipements publics, existants ou en cours de réalisation, permettent d'admettre immédiatement des constructions.

Elle correspond aux quartiers résidentiels récents qui se sont principalement constitués autour de la Route de Soulac au « Royannais », ainsi qu'à un hameau résidentiel à « Port Bloc ». Elle est composée d'habitats pavillonnaires individuels le plus souvent constitués en lotissements présentant une faible densité.

L'objectif est de pratiquer une densification raisonnée du tissu existant.

Elle comporte également un **secteur UBa** destiné à gérer spécifiquement le petit ensemble d'immeubles collectifs érigés au « Royannais » qui ne sont pas appelés à évoluer.

DISPOSITIONS APPLICABLES A LA ZONE UB

SECTION I

NATURE DE L'OCCUPATION ET DE L'UTILISATION DU SOL

Dans les secteurs situés au voisinage des infrastructures de transports terrestres reportés sur l'annexe 5.4., dans lesquels des **prescriptions d'isolement acoustique** ont été édictées par arrêté préfectoral, les constructions destinées à l'habitation devront respecter les prescriptions d'isolement acoustique prises en application des articles L 571-9 et L 571-10 du Code de l'Environnement.

Les terrains et constructions situés en zones à risques du **Plan de Prévention des Risques Naturels Prévisibles d'inondation** opposable devront respecter les dispositions réglementaires que définit ce document dans chaque zone sur les conditions d'urbanisme, de construction et de gestion des constructions futures et existantes.

En cas de présence d'un **risque d'inondation par remontée de nappe phréatique**, les caves et sous-sols (le sous-sol étant défini comme une surface de plancher situé en dessous du terrain naturel) sont interdits dans toutes les constructions nouvelles. De plus, celles-ci devront comporter des dispositifs de lutte contre ces risques ou comporter des dispositifs spécifiques visant à réduire l'impact de ces risques sur la protection des biens et des personnes (notamment la surélévation du premier plancher aménagé).

En cas de présence d'un **risque Retrait et Gonflement des Argiles**, les constructions nouvelles devront comporter des dispositifs de lutte contre ces risques ou comporter des dispositifs spécifiques visant à réduire l'impact de ces risques sur la protection des biens et des personnes (notamment pour renforcer la structure du bâti : semelles continues armées, chaînages horizontaux et verticaux, joints plancher sur vide sanitaire, dallage armé aux semelles...).

ARTICLE UB 1 - OCCUPATIONS ET UTILISATIONS DU SOL INTERDITES

Les occupations et utilisations particulières du sol visées à l'article UB 2 si elles ne satisfont pas aux conditions énoncées, et les occupations et utilisations du sol suivantes :

1.1. Les constructions nouvelles et les extensions destinées à l'industrie, à la fonction d'entrepôts,

Accusé de réception en préfecture
033-213305444-20241007-D58-DE
Date de télétransmission : 09/10/2024
Date de réception préfecture : 09/10/2024

à l'exploitation agricole ou forestière.

1.2. Les terrains de camping ou de caravanes et autocaravanes, les terrains affectés au garage collectif des caravanes et résidences mobiles de loisirs, et le stationnement isolé des caravanes constituant l'habitat permanent et occasionnel de leurs utilisateurs.

1.3. Les habitations légères de loisirs, les résidences mobiles de loisirs isolées ainsi que les parcs résidentiels destinés à l'accueil d'habitations légères de loisirs et de résidences mobiles de loisirs.

1.4. Les installations de stockage ou de traitement des déchets de toute nature (y compris ferrailles et véhicules hors d'usage) non liés à une activité autorisée dans la zone, excepté les containers mis à disposition du public, sur emprise publique ou privée.

1.5. Les constructions nouvelles, extensions de constructions existantes ou installations qui, par leur nature, leur importance ou leur aspect, seraient incompatibles avec la sécurité, la salubrité, le caractère du voisinage.

1.6. Les carrières.

ARTICLE UB 2 - OCCUPATIONS ET UTILISATIONS DU SOL SOUMISES A DES CONDITIONS PARTICULIERES

Sont autorisées sous conditions particulières les occupations et utilisations du sol suivantes :

2.1. La reconstruction à l'identique d'un bâtiment détruit ou démoli depuis moins de dix ans ne respectant pas les règles du présent zonage, conformément à l'article L. 111-15 du Code de l'Urbanisme dès lors qu'il a été régulièrement édifié et sous réserve des dispositions de l'article 11.

2.2. La création, l'extension ou la transformation d'Installations Classées pour La Protection de l'Environnement, quels que soient les régimes auxquels elles sont soumises, sous réserve qu'elles soient compatibles avec le caractère de la zone urbaine et qu'elles n'entraînent pas de nuisances pour le voisinage et qu'elles soient compatibles avec l'infrastructure et les équipements existants.

2.3. Les affouillements et exhaussements du sol, à conditions qu'ils soient liés aux constructions autorisées dans la zone et sous réserve de justifier des précautions préalables prises pour éviter de compromettre la stabilité des constructions sur les terrains contigus, l'écoulement des eaux et l'atteinte au site.

2.4. Les divisions en plusieurs lots, à condition que les règles édictées par le PLU soient appréciées au regard de chaque lot et non pas au regard de l'ensemble du projet, au titre de l'article R. 151-21 du Code de l'Urbanisme.

2.5. En application de l'article R. 111-3 du Code de l'Urbanisme, et de l'article L. 131-11 du Code forestier : si des constructions, chantiers et installations de toute nature sont situées dans des **secteurs exposés au risque incendie de forêt**, leur réalisation pourra être autorisée sous réserve de l'observation de prescriptions spéciales. Il sera notamment demandé un recul d'au moins 20 mètres des bois et forêts pour les constructions destinées à l'activité industrielle et à l'artisanat. Cette distance est portée à 30 mètres pour les ICPE, quels que soient les régimes auxquels elles sont soumises, représentant des risques particuliers d'incendie ou d'explosion. Par ailleurs, les règles obligatoires de débroussaillage devront être respectées.

Accusé de réception en préfecture
033-213305444-20241007-D58-DE
Date de télétransmission : 09/10/2024
Date de réception préfecture : 09/10/2024

SECTION II

CONDITIONS DE L'OCCUPATION DES SOLS

ARTICLE UB 3 - ACCES ET VOIRIE

3.1. Accès

Pour être constructible, un terrain doit avoir accès à une voie publique ou privée soit directement soit par l'intermédiaire d'un passage aménagé sur fond voisin et éventuellement obtenu en application de l'article 682 du Code Civil.

Tout accès individuel desservant une construction existante doit présenter des caractéristiques permettant de satisfaire aux règles minimales de desserte, circulation des personnes à mobilité réduite, défense contre l'incendie, protection civile et de collecte sélective des ordures ménagères. La largeur de l'accès ne sera pas inférieure à 3,50 mètres, il ne comportera pas de passage sous porche de hauteur inférieure à 3,50 mètres et, en cas de virage, les rayons de courbure seront toujours supérieurs à 11 mètres.

Les accès doivent être aménagés de façon à ne pas présenter un risque pour la sécurité des usagers des voies publiques ou pour celle des personnes utilisant ces accès. Une construction pourra être refusée ou n'être acceptée que sous réserve de prescriptions spéciale si son accès au réseau routier qui la dessert présente des risques pour la sécurité des usagers.

Lorsque le terrain est riverain de deux ou plusieurs voies, les accès doivent, dans la mesure du possible, s'effectuer à partir de la voie présentant le moindre risque pour la circulation générale.

Les accès doivent respecter les écoulements des eaux de la voie publique. L'altimétrie des seuils des portails doit être supérieure ou égale au point le plus haut de la voie publique auquel ils se raccordent.

La création de nouvelles bandes d'accès¹ de plus 100 mètres est interdite.

Pour des raisons de sécurité, tout nouvel accès est interdit sur :

- **La RD 1215 hors agglomération.**
- **La RD 1 hors agglomération.**

3.2. Voirie

Les voies publiques ou privées communes ouvertes à la circulation automobile, cycliste et piétonnière devront avoir des caractéristiques techniques adaptées aux usages qu'elles supportent et aux opérations qu'elles doivent desservir et satisfaire aux règles de sécurité et d'accessibilité. Elles devront permettre l'approche du matériel de lutte contre l'incendie. Leur projet devra recueillir l'accord du gestionnaire des voies auxquelles elles se raccordent.

Les voies nouvelles seront soumises à des conditions particulières de tracé et d'exécution dans l'intérêt de la circulation et de l'utilisation de certains terrains riverains ou avoisinants, ou en vue de leur intégration dans la voirie publique communale. Elles respecteront les caractéristiques minimales suivantes :

¹ Portion de terrain permettant l'accès à une ou des constructions en second rang, qui ne sont pas desservies directement par une voie ou une emprise publique.

- **Largeur de chaussée de 6 mètres minimum pour les voies à double sens, ramenée à 3 mètres minimum pour les voies à sens unique.**
- Des largeurs supérieures pourront toutefois être imposées pour poursuivre des emprises existantes.
- Selon la nature de la desserte, ces voies pourront être dotées de trottoirs (d'une largeur de 1,50 mètres minimum) ou de cheminement doux dissociés de la voirie (piétons / deux roues) ou encore être traitées en « zone 30 » ou en « espaces partagés » piétons / voitures. Dans tous les cas, elles recevront un éclairage public.

Les voies nouvelles en impasse ne devront pas dépasser une longueur de **100 mètres** et devront se terminer par un aménagement permettant le demi-tour des véhicules des services publics et ce par, au plus une seule manœuvre en marche arrière.

ARTICLE UB 4 - RESEAUX DIVERS

4.1. Eau potable

Toute construction ou installation qui, de par sa destination, nécessite l'alimentation en eau potable, doit être raccordée au réseau collectif de distribution d'eau potable par une conduite de caractéristiques suffisantes et munie d'un dispositif anti-retour d'eau (cf. Annexes Sanitaires du présent dossier de PLU).

4.2. Eaux usées

Toute installation ou construction nouvelle doit être raccordée par des canalisations souterraines au réseau collectif d'assainissement, en respectant ses caractéristiques.

Le raccordement au réseau collectif est obligatoire dans les conditions du code de la santé.

Le traitement et l'élimination des effluents autres que domestiques doivent être conformes aux règlements spécifiques les concernant et adaptés à l'importance et à la nature de l'activité.

Au titre du code de la santé, il est rappelé que l'évacuation des eaux usées, autres que domestiques dans le réseau public d'assainissement, est subordonnée à l'accord du maître d'ouvrage qui pourra éventuellement demander un pré-traitement obligatoire.

4.3. Eaux pluviales

Les eaux pluviales seront résorbées prioritairement sur la parcelle par un dispositif approprié sans créer de nuisances aux propriétés riveraines. Dans la négative, les constructions, installations nouvelles, ou aménagements pourront être raccordés aux réseaux publics de telle sorte que l'écoulement soit assuré sans stagnation.

Les aménagements nécessaires au libre écoulement des eaux pluviales (et éventuellement ceux visant à la limitation des débits évacués de la propriété) sont à la charge exclusive du propriétaire. Celui-ci doit réaliser les dispositifs adaptés à l'opération et au terrain conformément à la réglementation en vigueur en préservant les dispositifs existant sur la parcelle, de telle sorte que le débit de fuite du terrain naturel existant ne soit pas aggravé par l'opération. Pour ce faire, les dispositifs techniques à mettre en place doivent limiter les rejets à 3 l/s/ha.

4.4. Réseaux divers (électricité – téléphone – télévision...)

La création, l'extension et les renforcements des réseaux divers de distribution (électriques, téléphoniques, radiodiffusion, télévision, fibre optique...) ainsi que les nouveaux raccordements doivent être réalisés en souterrain chaque fois que les conditions techniques le permettent ou, à défaut, en câbles torsadés, scellés, le long des façades de la manière la **moins apparente possible**.

Accuse de réception en préfecture
033-213305444-20241007-D58-DE
Date de télétransmission : 09/10/2024
Date de réception préfecture : 09/10/2024

ARTICLE UB 5 - CARACTERISTIQUES DES TERRAINS

Néant.

ARTICLE UB 6 - IMPLANTATION DES CONSTRUCTIONS PAR RAPPORT AUX VOIES ET EMPRISES PUBLIQUES EXISTANTES ET A CREER

6.1. Les **constructions nouvelles** devront être implantées :

- Soit **en retrait à une distance d'au moins 25 mètres pour les constructions à usage d'habitation et 20 m pour les autres constructions** par rapport à l'axe de la RD 1.
- Soit **en retrait à une distance d'au moins 4 mètres** par rapport à l'alignement actuel ou projeté des autres voies et emprises publiques et des voies privées ouvertes à la circulation automobile ou à toute limite d'emprise qui s'y substitue.

6.2. Les annexes isolées¹ des constructions principales, à l'exception des garages, sont implantées en retrait de la construction principale.

6.3. Les **extensions de constructions principales existantes** implantées avec un retrait différent par rapport l'alignement peuvent être autorisées si elles respectent l'alignement de la construction principale et si elles s'inscrivent harmonieusement dans l'ordonnancement de la façade de la rue.

6.4. Ces dispositions ne s'appliquent pas lorsque la construction est édifée sur une unité foncière ne disposant pas de façade sur rue tout en respectant les conditions d'accès définies à l'article 3 « *Accès et voirie* ». Dans ce cas, seules les dispositions de l'article UB 7 s'appliquent sur l'ensemble des limites de l'unité foncière.

6.5. Les exceptions

Toutefois, à condition de ne pas constituer une gêne pour la sécurité publique (visibilité) et de présenter une bonne intégration dans le paysage urbain et naturel, ces règles ne s'appliquent pas dans les cas suivants :

- Pour la reconstruction à l'identique d'un bâtiment détruit ou démoli depuis moins de dix ans ne respectant pas les règles du présent règlement, conformément à l'article L. 111-15 du Code de l'Urbanisme dès lors qu'il a été régulièrement édifié et sous réserve des dispositions de l'article 11.
- Pour les constructions et installations techniques nécessaires aux services publics ou d'intérêt collectif, aux équipements publics, aux réseaux d'intérêt collectif et à l'exploitation de la route, dans le cas de contraintes techniques justifiées, à l'exclusion des mats supports d'antennes (émettrices et/ou réceptrices).

ARTICLE UB 7 - IMPLANTATION DES CONSTRUCTIONS PAR RAPPORT AUX LIMITES SEPARATIVES

7.1. Les **constructions nouvelles** devront être implantées **par rapport aux limites séparatives touchant la voie** selon les dispositions suivantes :

- **En ordre continu**, c'est-à-dire contiguës aux deux limites séparatives touchant la voie et sur toute la largeur de la parcelle.
- **En ordre semi-continu**, c'est-à-dire contiguës à une seule limite séparative touchant la voie. Le recul par rapport au point le plus proche de l'autre limite séparative touchant la voie, compté horizontalement de tout point de l'immeuble, ne pourra être inférieur à **3 mètres**.

¹ Locaux secondaires constituant des dépendances non destinées à l'habitation à une construction principale, isolés ou accolés à celle-ci et situés sur la même unité foncière (tels que garages, remises, locaux techniques et locaux pour ordures ménagères, abris de jardin, piscines, terrasse couverte...) dont l'emprise au sol est inférieure ou égale à 50 m² et dont la hauteur au faitage ne dépasse pas 4 mètres.

- **En ordre discontinu**, c'est-à-dire en retrait des limites séparatives touchant la voie. Le recul par rapport au point le plus proche de l'autre limite séparative touchant la voie, compté horizontalement de tout point de l'immeuble, ne pourra être inférieur à **3 mètres**.

7.2. En limites séparatives de fond de parcelle (qui séparent deux propriétés sans avoir de contact avec les voies ou emprises publiques), les constructions seront implantées avec un recul au moins égal à **3 mètres**.

7.3. Les annexes isolées¹ peuvent être implantées sur les limites séparatives latérales et de fond en même temps.

7.4. Lorsque les limites séparatives suivent un exutoire des eaux de ruissellement ou un ruisseau existant, toute construction nouvelle (construction principale et annexe séparée) doit être implantée avec un recul par rapport aux berges qui ne pourra être inférieur à **10 mètres**.

7.5. Les exceptions

Toutefois, ces règles ne s'appliquent pas, à condition de présenter une bonne intégration dans le paysage urbain et naturel, dans les cas suivants :

- Pour la reconstruction à l'identique d'un bâtiment détruit ou démoli depuis moins de dix ans ne respectant pas les règles du présent règlement, conformément à l'article L. 111-15 du Code de l'Urbanisme dès lors qu'il a été régulièrement édifié et sous réserve des dispositions de l'article 11.
- Pour les constructions et installations techniques nécessaires aux services publics ou d'intérêt collectif, aux équipements publics, aux réseaux d'intérêt collectif et à l'exploitation de la route, dans le cas de contraintes techniques justifiées, à l'exclusion des mats supports d'antennes (émettrices et/ou réceptrices).
- Pour les piscines, qui pourront être implantées avec un recul minimum de 2 mètres par rapport aux limites séparatives latérales et de fond.

ARTICLE UB 8 - IMPLANTATION DES CONSTRUCTIONS LES UNES PAR RAPPORT AUX AUTRES SUR UNE MEME UNITE FONCIERE

8.1. La distance entre deux constructions non contiguës édifiées sur une même unité foncière sera au moins égale à la moitié de hauteur de la construction la plus élevée mesurée à l'égout du toit, sans être inférieure à **4 mètres**.

8.2. Pour les annexes isolées², la distance entre deux constructions non contiguës édifiées sur une même unité foncière sera au moins égale à **2 mètres**.

8.3. Les exceptions

Toutefois, ces règles ne s'appliquent pas, à condition de présenter une bonne intégration dans le paysage urbain et naturel pour les piscines dont la distance n'est pas réglementée.

ARTICLE UB 9 - EMPRISE AU SOL

Non réglementé.

¹ Locaux secondaires constituant des dépendances non destinées à l'habitation à une construction principale, isolés ou accolés à celle-ci et situés sur la même unité foncière (tels que garages, remises, locaux techniques et locaux pour ordures ménagères, abris de jardin, piscines, terrasse couverte...) dont l'emprise au sol est inférieure ou égale à 50 m² et dont la hauteur au faîtage ne dépasse pas 4 mètres.

² Locaux secondaires constituant des dépendances non destinées à l'habitation à une construction principale, isolés ou accolés à celle-ci et situés sur la même unité foncière (tels que garages, remises, locaux techniques et locaux pour ordures ménagères, abris de jardin, piscines, terrasse couverte...) dont l'emprise au sol est inférieure ou égale à 50 m² et dont la hauteur au faîtage ne dépasse pas 4 mètres.

ARTICLE UB 10 - HAUTEUR MAXIMALE DES CONSTRUCTIONS

10.1. Conditions de mesure

La hauteur des constructions est mesurée à partir du terrain naturel avant les travaux d'exhaussement ou d'affouillement du sol nécessaires à la réalisation du projet, jusqu'à l'égout du toit ou à l'acrotère.

En cas de pente du terrain, la mesure sera réalisée à partir du point le plus bas de l'emprise de la construction.

10.2. Normes de hauteur

- Dans la zone UB proprement dite, la hauteur des constructions principales ne peut excéder 9 mètres (rez-de-chaussée + 2 étages).
- Dans le secteur UBa, la hauteur des constructions principales est portée à 18 mètres (rez-de-chaussée + 5 étages).
- La hauteur des constructions annexes isolées¹ des constructions principales ne peut excéder 4,50 mètres à l'égout ou 6 mètres au faîtage. Lorsque l'annexe est implantée en limite, la hauteur du faîtage sur la limite ne peut dépasser 3,50 mètres.

10.3. Les exceptions

Toutefois, à condition de ne pas constituer une gêne pour la sécurité publique (visibilité) et de présenter une bonne intégration dans le paysage urbain et naturel, ces règles ne s'appliquent pas dans les cas suivants :

- Pour certains éléments techniques indispensables au bon fonctionnement d'une activité autorisée dans la zone (cheminées et autres superstructures, etc.).
- Pour les constructions et installations techniques nécessaires aux services publics ou d'intérêt collectif, aux équipements publics, aux réseaux d'intérêt collectif et à l'exploitation de la route.
- Dans le cas de reconstruction, d'aménagement ou d'extension de constructions existantes, dont la hauteur est supérieure aux normes définies ci-dessus, sous réserve que la hauteur reconstruite n'excède pas la hauteur initiale.

ARTICLE UB 11 - ASPECT EXTERIEUR

11.1. Principe général

« Le projet peut être refusé ou n'être accepté que sous réserve de l'observation de prescriptions spéciales si les constructions, par leur situation, leur architecture, leurs dimensions ou l'aspect extérieur des bâtiments ou ouvrages à édifier ou à modifier, sont de nature à porter atteinte au caractère ou à l'intérêt des lieux avoisinants, aux sites, aux paysages naturels ou urbains ainsi qu'à la conservation des perspectives monumentales » (article R. 111-27 du code de l'urbanisme).

Sont autorisées les techniques d'architecture bioclimatiques ou d'éco-constructions, ainsi que celles favorisant l'installation de matériel utilisant les énergies renouvelables pour l'approvisionnement énergétique des constructions (toitures végétalisées, constructions bois, panneaux solaires ...), en fonction des caractéristiques de ces constructions, sous réserve de la protection des sites et des paysages.

Pour les projets mettant en œuvre ces principes, il pourra être dérogé aux règles de l'article 11, sous

¹ Locaux secondaires constituant des dépendances non destinées à l'habitation à une construction principale, isolés ou accolés à celle-ci et situés sur la même unité foncière (tels que garages, remises, locaux techniques et locaux pour ordures ménagères, abris de jardin, piscines, terrasse couverte...) dont l'emprise au sol est inférieure ou égale à 50 m² et dont la hauteur au faîtage ne dépasse pas 4 mètres.

réserve de ne pas porter atteinte aux lieux avoisinants.

11.2. Dispositions pour les constructions

11.2.1. Dispositions générales

Les constructions devront présenter une simplicité de forme et une unité des matériaux et seront soigneusement implantées selon les caractéristiques des terrains et du bâti existant alentour.

Pour les constructions existantes, présentant une architecture traditionnelle, le respect de cette dernière doit être privilégié, lors des travaux de restauration, de réhabilitation et d'entretien, qui doivent être exécutés suivant les méthodes adaptées dans le respect du savoir-faire de leur époque de création :

- Une attention particulière doit être portée au traitement des façades visibles depuis l'espace public et des toitures. Leurs éventuelles évolutions doivent s'appuyer sur un parti architectural en cohérence avec l'existant.
- Ce souci de conserver, voire de valoriser, les spécificités techniques et spécifiques traditionnelles de la construction, s'applique également aux travaux d'extension.
- La réalisation de l'extension dans le prolongement du pignon et dans le prolongement du toit principal est privilégiée ; dans tous les cas, les pentes du toit de l'extension devront s'approcher de celles de la toiture principale.
- Elle devra respecter les proportions de l'édifice d'origine (volumétrie, proportions entre les pleins et les vides, rythme des travées, hauteur de la façade et des bandeaux,...), les spécificités architecturales (couleurs des menuiseries, forme des ouvertures, type de modénatures, matériau de couverture,...) et d'être en cohérence avec les matériaux existants apparents (l'emploi de matériaux distincts est autorisé mais doit être en harmonie avec le reste de l'édifice).
- Les extensions se superposant à la façade côté rue sont interdites, de même que la construction d'une dépendance isolée, s'intercalant entre la construction principale et la rue
- Les annexes indépendantes doivent être implantées préférentiellement le long des limites séparatives.

11.2.2. Dispositions particulières au titre de la protection du patrimoine bâti et paysager en application de l'article L. 151-19 du Code de l'Urbanisme

Pour les constructions indiquées sur les documents graphiques au titre de l'article L. 151-19 du Code de l'Urbanisme comme « *patrimoine bâti* », des fiches individuelles figurant en annexe au présent règlement détaillent les éléments remarquables du bâti identifié et les éléments architecturaux devant être préservés.

11.2.3. Couleurs

Les matériaux de couverture, de façade et les huisseries s'emploieront à respecter une harmonie de teintes s'inspirant des couleurs utilisées par l'architecture locale.

Des teintes claires seront utilisées pour les enduits.

L'ensemble des menuiseries (volets, portes, bandeaux de toiture, épis en bois,...) sera peint d'une couleur identique.

Pour les constructions existantes, présentant une architecture traditionnelle :

- L'ensemble des ferronneries de la villa et des clôtures sera peint d'une couleur identique.
- L'emploi de peinture de couleur vive n'est autorisé que sur les menuiseries et éléments de

Accusé de réception en préfecture
033-213305444-20241007-D58-DE
Date de télétransmission : 09/10/2024
Date de réception préfecture : 09/10/2024

charpente apparents, ou sur des éléments décoratifs ponctuels (faïence, cartouches,...).

11.2.4. Traitement des façades

Sur les murs, en parement extérieur, l'emploi à nu de matériaux destinés à être recouverts d'un revêtement ou d'un enduit est interdit, à l'exception de la pierre de taille.

Parmi les matériaux de façade sont autorisés le bois ou tout autre matériau renouvelable permettant d'éviter des émissions de gaz à effet de serre.

Les constructions en maçonnerie traditionnelle ou moellons enduits doivent conserver leur aspect. L'enduit sera réalisé en mortier de teinte claire au plus près de la teinte d'origine.

Les façades latérales et postérieures des constructions doivent être traitées avec le même soin que les façades principales.

11.2.5. Traitement des toitures

La couverture sera soit en tuiles de Marseille, soit en tuiles plates, soit en tuiles creuses (à l'exception du **secteur UBa**, où les toitures terrasses sont autorisées). Dans ce cas, leur teinte sera celle de la terre cuite. Des matériaux d'aspect zinc ou cuivre pourront également être utilisés, lorsqu'il s'agit du matériau d'origine.

Pour les tuiles de Marseille la pente sera comprise entre 50% et 80%. Elle ne sera que de 40% maximum pour les tuiles creuses.

Pour les constructions existant avant la date d'approbation du PLU, la rénovation ou l'extension des toitures sera réalisée dans le respect de la couverture existante, tant pour la nature des matériaux que pour le débord de toit. Les pentes seront conservées et seront compatibles avec les caractéristiques du matériau de couverture.

D'autres matériaux (notamment vitrés ou translucides) sont autorisés lorsqu'il s'agit de couvrir des appendices à la construction principale, tel que des vérandas.

Toutefois, à l'exception des constructions et les ensembles patrimoniaux identifiés au titre de l'article L. 151-19 du Code de l'urbanisme, des couvertures de conception différente que celles décrites dans les alinéas précédents, tant par les matériaux utilisés, que par la forme, sont autorisées pour permettre le captage de l'énergie solaire ou tout dispositif individuel de production d'énergie renouvelable ou favorisant le développement durable, telles que les toitures végétalisées ou retenant les eaux pluviales.

11.3. Dispositions pour les constructions annexes

Pour les éléments bâtis autres que la construction principale (annexes...), l'emploi à nu de matériaux destinés à être enduits (brique creuse, parpaing,...) ou de tôles est interdit.

Néanmoins, les matériaux d'aspect en bois sont autorisées.

Une toiture à deux pentes, sauf impossibilité technique, est exigée.

11.4. Dispositions pour les clôtures

Les **clôtures sur voies** publiques ou privées ne pourront pas excéder 1,60 mètres de hauteur, mesurée à partir du sol naturel.

Cette hauteur est portée à 2,00 mètres le long de la RD 1215 et de la RD 1 ; toutefois au delà de 1,60 mètres il ne pourra pas s'agir d'un mur plein.

Accusé de réception en préfecture 033-213305444-20241007-D58-DE Date de télétransmission : 09/10/2024 Date de réception préfecture : 09/10/2024
--

La hauteur maximale de la clôture **en limites séparatives** ne devra pas excéder 2,00 mètres.

Les clôtures seront constituées :

- Soit d'un mur plein utilisant un ou plusieurs des matériaux apparents de la construction principale (enduit, pierres, moellons ou briques apparentes,...). Les matériaux aux couleurs vives, brillantes ou vertes sont interdits.
- Soit d'un mur-bahut n'excédant pas 1 mètre (composé d'un ou plusieurs des matériaux apparents de la construction principale), surmonté d'une grille, grillage ou tout autre dispositif à claire voie, qui pourra être doublé par une haie vive.

Ce dispositif est à privilégier pour les clôtures sur voies.

- Soit de grilles, grillages ou tout autre dispositif à claire voie, qui pourra être doublé par une haie vive.

Les grilles ne devront pas être dénaturées par la pose de brise-vue en matériau synthétique ; seule la plantation d'une haie vive ou de plantes grimpantes sera autorisée.

Les murs de clôture existants en maçonnerie enduite et traditionnelle (pierres, moellons ou briques apparentes) seront conservés. La reprise, la surélévation ou le prolongement de murs existants devra utiliser les matériaux d'origine ou des matériaux ayant un aspect similaire à ceux employés initialement. L'emploi à nu de matériaux destinés à être enduits (brique creuse, parpaing,...) est interdit, sur les deux faces du mur.

ARTICLE UB 12 - STATIONNEMENT DES VEHICULES

12.1. Règle

Le stationnement des véhicules automobiles et des deux-roues des occupants et des usagers des constructions doit être assuré en dehors des voies ouvertes à la circulation publique.

12.2. Normes

12.2.1. Nombre de places de stationnement automobile

Constructions destinées à l'habitation	Il est exigé deux places de stationnement pour 80 m ² de surface de plancher avec un minimum de deux places par logement.
Constructions destinées aux bureaux	Il est exigé une place de stationnement pour 30 m ² de la surface de plancher.
Constructions destinées au commerce	La surface affectée au stationnement doit être au moins égale à 60 % de la surface hors œuvre de vente ou d'exposition. Pour les constructions à usage commercial d'au moins 100 m ² de surface de vente, il est imposé une place de stationnement pour 25 m ² de surface de vente. Pour les commerces d'une surface de vente supérieure à 1 000 m² , la superficie dédiée au stationnement ne pourra être supérieure à la totalité de la surface de plancher affectée au commerce. La surface des places de stationnement non imperméabilisées comptera pour la moitié de leur surface.
Constructions destinées à l'artisanat	Il est exigé une place de stationnement pour 60 m ² de surface de plancher.

Accusé de réception en préfecture
033-213305444-20241007-D58-DE
Date de télétransmission : 09/10/2024
Date de réception préfecture : 09/10/2024

Constructions destinées à l'hébergement hôtelier	Il est exigé une place de stationnement pour 20 m ² de surface de plancher.
Constructions destinées à la restauration	Il est exigé une place de stationnement pour 10 m ² de salle de restaurant.
Constructions nécessaires aux services publics ou d'intérêt collectif	Le nombre de places de stationnement à réaliser est déterminé en tenant compte : - De leur nature (y compris autocars/autobus et 2 roues), - Du taux et du rythme de leur fréquentation, - De leur situation géographique au regard des parkings publics existant à proximité, - De leur regroupement et du taux de foisonnement envisageable (usage non simultané).

Pour toute opération d'ensemble portant sur une unité foncière d'une superficie supérieure à 2 000 m², il est exigé des places de stationnement supplémentaire pour les visiteurs, à hauteur de une place par lot créé. Ces places peuvent être réalisées sur voirie ou dans des aires de stationnement dédiées.

12.2.2. Normes quantitatives de stationnement des deux-roues

Il est exigé la création d'une aire de stationnement couverte ou d'un local de 1,50 m² par place, en application des normes suivantes :

- Constructions destinées à l'habitation collective de plus de 5 logements : 1 place par logement.
- Constructions destinées à l'hébergement hôtelier: 0,25 place par chambre.

12.3. Modalités de calcul du nombre de places

Dès lors que la norme de stationnement est exprimée par tranche (x places/y m² de surface de plancher), le calcul s'effectue pour chaque tranche, le nombre total de places exigé étant le cumul du nombre de places exigé par tranche.

Pour le calcul du nombre de places de stationnement réglementaire exigé, il convient d'arrondir au nombre supérieur dès que la décimale est supérieure à 5.

Dans le cas où un projet comporterait plusieurs destinations au sens du présent règlement, il doit satisfaire aux règles fixées pour chacune de ces destinations au prorata des critères de calcul définis à l'alinéa 12.2.1. ci-dessus.

Dans le cas d'une opération comportant des destinations et activités différentes utilisant des places de stationnement de manière non simultanée, il sera tenu compte du foisonnement, c'est-à-dire de la complémentarité d'usage pour établir le nombre global de places exigé.

Dans le cas d'aménagement ou d'extension de constructions existantes ayant pour effet d'accroître la surface de plancher sans changement de destination, les normes ci-dessus ne sont exigées que pour la surface de plancher nouvellement créée.

ARTICLE UB 13 - ESPACES LIBRES ET PLANTATIONS

13.1. Les espaces libres de toute construction ou de circulation doivent être aménagés ou plantés.

13.2. En application des articles L. 151-22 et R. 151-43 du Code de l'urbanisme, 20% de la superficie

Accusé de réception en préfecture
033-213305444-20241007-D58-DE
Date de télétransmission : 09/10/2024
Date de réception préfecture : 09/10/2024

du terrain d'assiette des constructions sera obligatoirement constitué en surface de pleine terre qui fera l'objet d'un traitement paysager.

13.3. Les aires de stationnement de plus 100 m² doivent être plantées à raison d'au moins un arbre de moyenne tige¹ pour quatre emplacements.

13.4. Pour limiter l'imperméabilisation des sols, l'aménagement des aires de stationnement doit privilégier l'utilisation de dispositifs favorisant l'infiltration des eaux et l'engazonnement.

13.5. Les opérations d'ensemble de plus de 5 000 m² devront inclure une superficie minimale d'espaces verts collectifs au moins égale à 10 % de l'emprise totale de l'opération. Ces espaces verts pourront être aménagés sous forme :

- De placettes (parc ...).
- De franges paysagères (espaces tampons, reculs, ou incluant les terrains de stockage des eaux de pluies qui prendront la forme de « noues »...).

13.6. Les dépôts et stockages des activités autorisées ne doivent pas être implantés à moins de 10 mètres du domaine public et des voies publiques et privées et doivent être masqués par un écran de végétation épaisse et persistante.

13.7. Les plantations privilégieront les essences locales et excluront les espèces exotiques envahissantes (voir l'annexe au présent règlement).

SECTION III

POSSIBILITES MAXIMALES D'OCCUPATION DU SOL

ARTICLE UB 14 - COEFFICIENT D'OCCUPATION DU SOL

Néant.

ARTICLE UB 15 - PERFORMANCE ENERGETIQUE ET ENVIRONNEMENTALE

Non réglementé.

ARTICLE UB 16 - INFRASTRUTURES ET RESEAUX DE COMMUNICATION ELECTRONIQUE

Non réglementé.



¹ C'est-à-dire des arbres qui atteindront une taille adulte comprise entre 8 et 10 mètres.

Schémas illustrant l'application des articles 6 à 10

ZONE UB

Construction principale

Annexe

Bâtiment existant

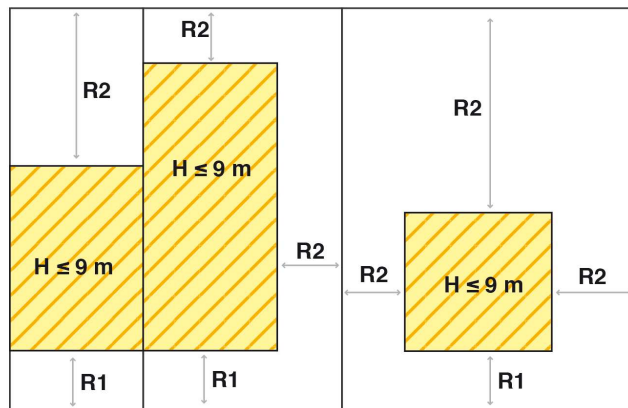
R1 : 4 m minimum

R2 : 3 m minimum

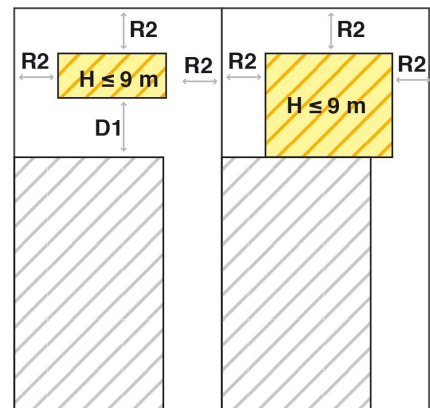
D1 : $R \geq 1/2 H \geq 4$ m
2 m minimum pour les annexes

H : hauteur à l'égout du toit

CONSTRUCTION NOUVELLE SUR TERRAIN NU

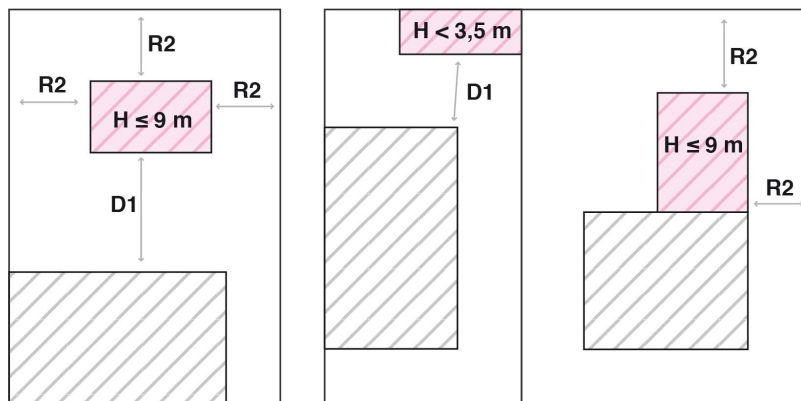


CONSTRUCTION NOUVELLE SUR TERRAIN DEJA BATI



Voie

CONSTRUCTION ANNEXE



Voie

Accusé de réception en préfecture
033-213305444-20241007-D58-DE
Date de télétransmission : 09/10/2024
Date de réception préfecture : 09/10/2024

Accusé de réception en préfecture
033-213305444-20241007-D58-DE
Date de télétransmission : 09/10/2024
Date de réception préfecture : 09/10/2024

EXTRAIT DU RAPPORT DE PRÉSENTATION :

La zone UE correspond essentiellement aux équipements collectifs de la commune (scolaire, sportifs, de loisirs...), situés dans la partie Sud-Est du bourg et comprend également le cimetière. Elle vise à faciliter la constitution de pôle d'équipements.

Cette zone urbaine « spécialisée » est destinée à accueillir les équipements collectifs et de services publics et privés : administratifs, éducatifs, socioculturels, sportifs, parc de stationnement public, etc., bénéficiant de dispositions réglementaires adaptées afin de tenir compte des caractéristiques spécifiques des constructions et installations visées (en matière de volumes et d'aspect notamment).

DISPOSITIONS APPLICABLES A LA ZONE UE

SECTION I

NATURE DE L'OCCUPATION ET DE L'UTILISATION DU SOL

Les terrains et constructions situés en zones à risques du **Plan de Prévention des Risques Naturels Prévisibles d'inondation** opposable devront respecter les dispositions réglementaires que définit ce document dans chaque zone sur les conditions d'urbanisme, de construction et de gestion des constructions futures et existantes.

En cas de présence d'un **risque d'inondation par remontée de nappe phréatique**, les caves et sous-sols (le sous-sol étant défini comme une surface de plancher situé en dessous du terrain naturel) sont interdits dans toutes les constructions nouvelles. De plus, celles-ci devront comporter des dispositifs de lutte contre ces risques ou comporter des dispositifs spécifiques visant à réduire l'impact de ces risques sur la protection des biens et des personnes (notamment la surélévation du premier plancher aménagé).

En cas de présence d'un **risque Retrait et Gonflement des Argiles**, les constructions nouvelles devront comporter des dispositifs de lutte contre ces risques ou comporter des dispositifs spécifiques visant à réduire l'impact de ces risques sur la protection des biens et des personnes (notamment pour renforcer la structure du bâti : semelles continues armées, chaînages horizontaux et verticaux, joints plancher sur vide sanitaire, dallage armé aux semelles...).

ARTICLE UE 1 - OCCUPATIONS ET UTILISATIONS DU SOL INTERDITES

Les occupations et utilisations particulières du sol visées à l'article UE 2 si elles ne satisfont pas aux conditions énoncées, et les occupations et utilisations du sol suivantes :

1.1. Les constructions nouvelles et les extensions destinées à l'habitation (à l'exception de celles autorisées sous conditions à l'article UE 2 alinéa 2.2.), à l'hébergement hôtelier, à l'industrie, à l'artisanat, à la fonction de bureaux, de commerces, d'entrepôts, à l'exploitation agricole ou forestière.

Accusé de réception en préfecture
033-213305444-20241007-D58-DE
Date de télétransmission : 09/10/2024
Date de réception préfecture : 09/10/2024

1.2. Les terrains de camping ou de caravanes et autocaravanes, les terrains affectés au garage collectif des caravanes et résidences mobiles de loisirs, et le stationnement isolé des caravanes constituant l'habitat permanent et occasionnel de leurs utilisateurs.

1.3. Les habitations légères de loisirs, les résidences mobiles de loisirs isolées ainsi que les parcs résidentiels destinés à l'accueil d'habitations légères de loisirs et de résidences mobiles de loisirs.

1.4. La création, l'extension ou la transformation d'Installations Classées pour La Protection de l'Environnement, quels que soient les régimes auxquels elles sont soumises, hormis celles autorisées à l'article UE 2.

1.5. Les installations de stockage ou de traitement des déchets de toute nature (y compris ferrailles et véhicules hors d'usage) non liés a une activité autorisée dans la zone, excepté les containers mis à disposition du public, sur emprise publique ou privée.

1.6. Les constructions nouvelles, extensions de constructions existantes ou installations qui, par leur nature, leur importance ou leur aspect, seraient incompatibles avec la sécurité, la salubrité, le caractère du voisinage.

1.7. Les carrières.

ARTICLE UE 2 - OCCUPATIONS ET UTILISATIONS DU SOL SOUMISES A DES CONDITIONS PARTICULIERES

Sont autorisées sous conditions particulières les occupations et utilisations du sol suivantes :

2.1. Les constructions et installations à usage de services publics ou d'intérêt collectif publics et privés (constructions nouvelles et extensions), et notamment :

- Les locaux affectés aux services publics qui accueillent le public.
- Les équipements d'accueil de jeunes ou d'enfants : crèches et haltes garderies, colonies de vacances.
- Les établissements d'enseignement maternel, primaire et secondaire.
- Les établissements d'action sociale.
- Les établissements sportifs.
- Les résidences de personnes âgées.
- Les installations et équipements techniques.
- ...

2.2. Les constructions destinées à l'habitation à condition qu'elles soient destinées aux personnes dont la présence est indispensable pour assurer le fonctionnement ou le gardiennage des constructions et installations visées à l'alinéa 2.1 précédent.

2.3. La création, l'extension ou la transformation d'Installations Classées pour La Protection de l'Environnement, quels que soient les régimes auxquels elles sont soumises, liées aux activités autorisées dans la zone.

2.4. La reconstruction à l'identique d'un bâtiment détruit ou démolì depuis moins de dix ans ne respectant pas les règles du présent zonage, conformément à l'article L. 111-15 du Code de l'Urbanisme dès lors qu'il a été régulièrement édifié et sous réserve des dispositions de l'article 11.

2.5. Les affouillements et exhaussements du sol, à conditions qu'ils **soient liés aux constructions**

Accuse de réception en préfecture
033-213305444-20241007-D58-DE
Date de télétransmission : 09/10/2024
Date de réception préfecture : 09/10/2024

autorisées dans la zone et sous réserve de justifier des précautions préalables prises pour éviter de compromettre la stabilité des constructions sur les terrains contigus, l'écoulement des eaux et l'atteinte au site.

SECTION II

CONDITIONS DE L'OCCUPATION DES SOLS

ARTICLE UE 3 - ACCES ET VOIRIE

3.1. Accès

Pour être constructible, un terrain doit avoir accès à une voie publique ou privée soit directement soit par l'intermédiaire d'un passage aménagé sur fond voisin et éventuellement obtenu en application de l'article 682 du Code Civil.

Tout accès individuel desservant une construction existante doit présenter des caractéristiques permettant de satisfaire aux règles minimales de desserte, circulation des personnes à mobilité réduite, défense contre l'incendie, protection civile et de collecte sélective des ordures ménagères. La largeur de l'accès ne sera pas inférieure à 3,50 mètres, il ne comportera pas de passage sous porche de hauteur inférieure à 3,50 mètres et, en cas de virage, les rayons de courbure seront toujours supérieurs à 11 mètres.

Les accès doivent être aménagés de façon à ne pas présenter un risque pour la sécurité des usagers des voies publiques ou pour celle des personnes utilisant ces accès. Une construction pourra être refusée ou n'être acceptée que sous réserve de prescriptions spéciale si son accès au réseau routier qui la dessert présente des risques pour la sécurité des usagers.

Lorsque le terrain est riverain de deux ou plusieurs voies, les accès doivent, dans la mesure du possible, s'effectuer à partir de la voie présentant le moindre risque pour la circulation générale.

Les accès doivent respecter les écoulements des eaux de la voie publique. L'altimétrie des seuils des portails doit être supérieure ou égale au point le plus haut de la voie publique auquel ils se raccordent.

3.2. Voirie

Les voies publiques ou privées communes ouvertes à la circulation automobile, cycliste et piétonnière devront avoir des caractéristiques techniques adaptées aux usages qu'elles supportent et aux opérations qu'elles doivent desservir et satisfaire aux règles de sécurité et d'accessibilité. Elles devront permettre l'approche du matériel de lutte contre l'incendie. Leur projet devra recueillir l'accord du gestionnaire des voies auxquelles elles se raccordent.

Lorsqu'elles sont en impasse, les voies nouvelles doivent se terminer par un aménagement permettant le demi-tour des véhicules des services publics et ce par, au plus une seule manœuvre en marche arrière.

ARTICLE UE 4 - RESEAUX DIVERS

4.1. Eau potable

Toute construction ou installation qui, de par sa destination, nécessite l'alimentation en eau potable, doit être raccordée au réseau collectif de distribution d'eau potable par une conduite de caractéristiques suffisantes et munie d'un dispositif anti-retour d'eau

(cf. Annexes Sanitaires du
Accuse de réception en préfecture
033-213305444-20241007-D58-DE
Date de télétransmission : 09/10/2024
Date de réception préfecture : 09/10/2024

présent dossier de PLU).

4.2. Eaux usées

Toute installation ou construction nouvelle doit être raccordée par des canalisations souterraines au réseau collectif d'assainissement, en respectant ses caractéristiques.

Le raccordement au réseau collectif est obligatoire dans les conditions du code de la santé.

Le traitement et l'élimination des effluents autres que domestiques doivent être conformes aux règlements spécifiques les concernant et adaptés à l'importance et à la nature de l'activité.

Au titre du code de la santé, il est rappelé que l'évacuation des eaux usées, autres que domestiques dans le réseau public d'assainissement, est subordonnée à l'accord du maître d'ouvrage qui pourra éventuellement demander un pré-traitement obligatoire.

4.3. Eaux pluviales

Les eaux pluviales seront résorbées prioritairement sur la parcelle par un dispositif approprié sans créer de nuisances aux propriétés riveraines. Dans la négative, les constructions, installations nouvelles, ou aménagements pourront être raccordés aux réseaux publics de telle sorte que l'écoulement soit assuré sans stagnation.

Les aménagements nécessaires au libre écoulement des eaux pluviales (et éventuellement ceux visant à la limitation des débits évacués de la propriété) sont à la charge exclusive du propriétaire. Celui-ci doit réaliser les dispositifs adaptés à l'opération et au terrain conformément à la réglementation en vigueur en préservant les dispositifs existant sur la parcelle, de telle sorte que le débit de fuite du terrain naturel existant ne soit pas aggravé par l'opération. Pour ce faire, les dispositifs techniques à mettre en place doivent limiter les rejets à 3 l/s/ha.

4.4. Réseaux divers (électricité – téléphone – télévision...)

La création, l'extension et les renforcements des réseaux divers de distribution (électriques, téléphoniques, radiodiffusion, télévision, fibre optique...) ainsi que les nouveaux raccordements doivent être réalisés en souterrain chaque fois que les conditions techniques le permettent ou, à défaut, en câbles torsadés, scellés, le long des façades de la manière la moins apparente possible.

ARTICLE UE 5 - CARACTERISTIQUES DES TERRAINS

Néant.

ARTICLE UE 6 - IMPLANTATION DES CONSTRUCTIONS PAR RAPPORT AUX VOIES ET EMPRISES PUBLIQUES EXISTANTES ET A CREER

6.1. Les constructions nouvelles, sauf indications contraires portées au document graphique, seront implantées en retrait à une distance d'au moins 5 mètres par rapport à l'alignement actuel ou projeté des voies et emprises publiques et des voies privées ouvertes à la circulation automobile ou à toute limite d'emprise qui s'y substitue.

6.2. Les exceptions

Toutefois, à condition de ne pas constituer une gêne pour la sécurité publique (visibilité) et de présenter une bonne intégration dans le paysage urbain et naturel, ces règles ne s'appliquent pas dans les cas suivants :

- Pour la reconstruction à l'identique d'un bâtiment détruit ou démolí depuis moins de dix ans ne respectant pas les règles du présent règlement, conformément à l'article L. 111-15 du Code

Accuse de réception en préfecture
033-213305444-20241007-D58-DE
Date de télétransmission : 09/10/2024
Date de réception préfecture : 09/10/2024

de l'Urbanisme dès lors qu'il a été régulièrement édifié et sous réserve des dispositions de l'article 11.

- Pour les constructions et installations techniques nécessaires aux réseaux d'intérêt collectif et à l'exploitation de la route, dans le cas de contraintes techniques justifiées, à l'exclusion des mats supports d'antennes (émettrices et/ou réceptrices).

ARTICLE UE 7 - IMPLANTATION DES CONSTRUCTIONS PAR RAPPORT AUX LIMITES SEPARATIVES

7.1. Les **constructions nouvelles** devront être implantées **par rapport aux limites séparatives**, quelles qu'elles soient, **en ordre discontinu**, c'est-à-dire en retrait des limites séparatives touchant la voie. Le recul par rapport au point le plus proche de l'autre limite séparative touchant la voie, compté horizontalement de tout point de l'immeuble, ne pourra être inférieur à **3 mètres**.

7.2. Lorsque les limites séparatives suivent un exutoire des eaux de ruissellement ou un ruisseau existant, toute construction nouvelle (construction principale et annexe séparée) doit être implantée avec un recul par rapport aux berges qui ne pourra être inférieur à **5 mètres**.

7.3. Les exceptions

Toutefois, ces règles ne s'appliquent pas, à condition de présenter une bonne intégration dans le paysage urbain et naturel, dans les cas suivants :

- Pour la reconstruction à l'identique d'un bâtiment détruit ou démoli depuis moins de dix ans ne respectant pas les règles du présent règlement, conformément à l'article L. 111-15 du Code de l'Urbanisme dès lors qu'il a été régulièrement édifié et sous réserve des dispositions de l'article 11.
- Pour les constructions et installations techniques nécessaires aux réseaux d'intérêt collectif et à l'exploitation de la route, dans le cas de contraintes techniques justifiées, à l'exclusion des mats supports d'antennes (émettrices et/ou réceptrices).

ARTICLE UE 8 - IMPLANTATION DES CONSTRUCTIONS LES UNES PAR RAPPORT AUX AUTRES SUR UNE MEME UNITE FONCIERE

8.1. La distance entre deux constructions non contiguës édifiées sur une même unité foncière sera au moins égale à la moitié de hauteur de la construction la plus élevée mesurée à l'égout du toit, sans être inférieure à **3 mètres**.

ARTICLE UE 9 - EMPRISE AU SOL

Non réglementé.

ARTICLE UE 10 - HAUTEUR MAXIMALE DES CONSTRUCTIONS

10.1. Conditions de mesure

La hauteur des constructions est mesurée à partir du terrain naturel avant les travaux d'exhaussement ou d'affouillement du sol nécessaires à la réalisation du projet, jusqu'à **l'égout du toit ou à l'acrotère**.

En cas de pente du terrain, la mesure sera réalisée à partir du point le plus bas de l'emprise de la construction.

Accusé de réception en préfecture
033-213305444-20241007-D58-DE
Date de télétransmission : 09/10/2024
Date de réception préfecture : 09/10/2024

10.2. Normes de hauteur

La hauteur des constructions à édifier ne peut excéder **12 mètres**.

Pour les constructions non dotées d'égout de toit ou d'acrotère, la hauteur absolue est de **15 mètres**.

10.3. Les exceptions

Toutefois, à condition de ne pas constituer une gêne pour la sécurité publique (visibilité) et de présenter une bonne intégration dans le paysage urbain et naturel, ces règles ne s'appliquent pas dans les cas suivants :

- Pour certains éléments techniques indispensables au bon fonctionnement d'une activité autorisée dans la zone (cheminées et autres superstructures, etc.).
- Dans le cas de reconstruction, d'aménagement ou d'extension de constructions existantes, dont la hauteur est supérieure aux normes définies ci-dessus, sous réserve que la hauteur reconstruite n'excède pas la hauteur initiale.

ARTICLE UE 11 - ASPECT EXTERIEUR

11.2. Aspect architectural

11.2.1. Les constructions, par leur architecture, leur hauteur, leur proportion, leur toiture, le traitement et la couleur de leurs façades, la disposition et la proportion des ouvertures, leur adaptation au sol, devront s'intégrer harmonieusement dans leur environnement et notamment par rapport aux constructions situées alentour.

Ceci n'exclut pas les programmes de création contemporaine et d'équipements publics qui se distingueront obligatoirement par leur valeur exemplaire et par le respect de l'environnement.

11.2.2. Les projets de constructions neuves et de réaménagement de constructions existantes devront viser à la qualité architecturale, présenter une rigueur dans la simplicité des volumes et l'unité des matériaux et se distinguer par leur respect de l'environnement.

11.2.3. En parement extérieur, tous les matériaux peuvent être utilisés, dès lors qu'ils contribuent à la qualité architecturale du bâtiment, à l'exclusion de l'emploi à nu de matériaux destinés à être recouverts d'un revêtement ou d'un enduit.

11.2.4. Tous les matériaux de couverture sont autorisés, dès lors qu'ils contribuent à la qualité architecturale du bâtiment. Les toitures plates ou courbes pourront être admises. Les teintes vives ne sont pas autorisées.

11.3. Dispositions pour les clôtures

Les clôtures ne sont pas obligatoires. Toutefois, dès lors qu'elles sont édifiées, elles devront être conçues, tant en bordure des voies qu'entre les propriétés, de manière à s'harmoniser avec la ou les constructions existantes sur la propriété et dans le voisinage.

La hauteur des clôtures sur domaine public et voies privées n'excèdera pas 2 mètres, mesurée à partir du sol naturel.

ARTICLE UE 12 - STATIONNEMENT DES VEHICULES

12.1. Règle

Le stationnement des véhicules automobiles et des deux-roues des occupants et des usagers des constructions doit être assuré en dehors des voies ouvertes à la circulation publique.

Accusé de réception en préfecture
033-213305444-20241007-D58-DE
Date de télétransmission : 09/10/2024
Date de réception préfecture : 09/10/2024

12.2. Normes

Constructions destinées à l'habitation	Il est exigé une place de stationnement pour 80 m ² de surface de plancher avec un minimum d'une place par logement.
Etablissements recevant du public (enseignements, salles de sports, salles de réunions, salles de spectacles, lieux de cultes, locaux affectés aux services publics municipaux, départementaux, régionaux ou nationaux qui accueillent le public, établissements d'action sociale, etc.)	Le nombre de places de stationnement à réaliser est déterminé en tenant compte : <ul style="list-style-type: none">- de leur nature (y compris autocars/autobus et 2 roues),- du taux et du rythme de leur fréquentation,- de leur situation géographique au regard des parkings publics existant à proximité,- de leur regroupement et du taux de foisonnement envisageable.

12.3. Modalités de calcul du nombre de places

Dès lors que la norme de stationnement est exprimée par tranche (x places/y m² de surface de plancher), le calcul s'effectue pour chaque tranche, le nombre total de places exigé étant le cumul du nombre de places exigé par tranche.

Pour le calcul du nombre de places de stationnement réglementaire exigé, il convient d'arrondir au nombre supérieur dès que la décimale est supérieure à 5.

Dans le cas où un projet comporte plusieurs destinations au sens du présent règlement, il doit satisfaire aux règles fixées pour chacune de ces destinations au prorata, selon les cas, des surfaces de plancher et/ou du nombre de chambres et/ou des critères de calcul.

Dans le cas d'une opération comportant des destinations et activités différentes utilisant des places de stationnement de manière non simultanée, il sera tenu compte du foisonnement, c'est-à-dire de la complémentarité d'usage pour établir le nombre global de places exigé.

ARTICLE UE 13 - ESPACES LIBRES ET PLANTATIONS

13.1. Les espaces libres de toute construction ou de circulation doivent être aménagés ou plantés.

13.2. Les aires de stationnement de plus 100 m² doivent être plantées à raison d'au moins un arbre de moyenne tige¹ pour quatre emplacements.

13.3. Pour limiter l'imperméabilisation des sols, l'aménagement des aires de stationnement doit privilégier l'utilisation de dispositifs favorisant l'infiltration des eaux et l'engazonnement.

13.4. Les dépôts et stockages des activités autorisées ne doivent pas être implantés à moins de 10 mètres du domaine public et des voies publiques et privées et doivent être masqués par un écran de végétation épaisse et persistante.

13.7. Les plantations privilégieront les essences locales et excluront les espèces exotiques envahissantes (voir l'annexe au présent règlement).

13.6. Les espaces boisés classés figurant au plan sont à conserver, à protéger ou à créer, et sont soumis aux dispositions de l'article L.130-1 et suivants du Code de l'Urbanisme. Ce classement interdit tout changement d'affectation ou tout mode d'occupation du sol de nature à compromettre la conservation, la protection ou la création de boisements.

¹ C'est-à-dire des arbres qui atteindront une taille adulte comprise entre 8 et 10 mètres.

SECTION III

POSSIBILITES MAXIMALES D'OCCUPATION DU SOL

ARTICLE UE 14 - COEFFICIENT D'OCCUPATION DU SOL

Néant.

ARTICLE UE 15 - PERFORMANCE ENERGETIQUE ET ENVIRONNEMENTALE

Non réglementé.

ARTICLE UE 16 - INFRASTRUTURES ET RESEAUX DE COMMUNICATION ELECTRONIQUE

Non réglementé.

